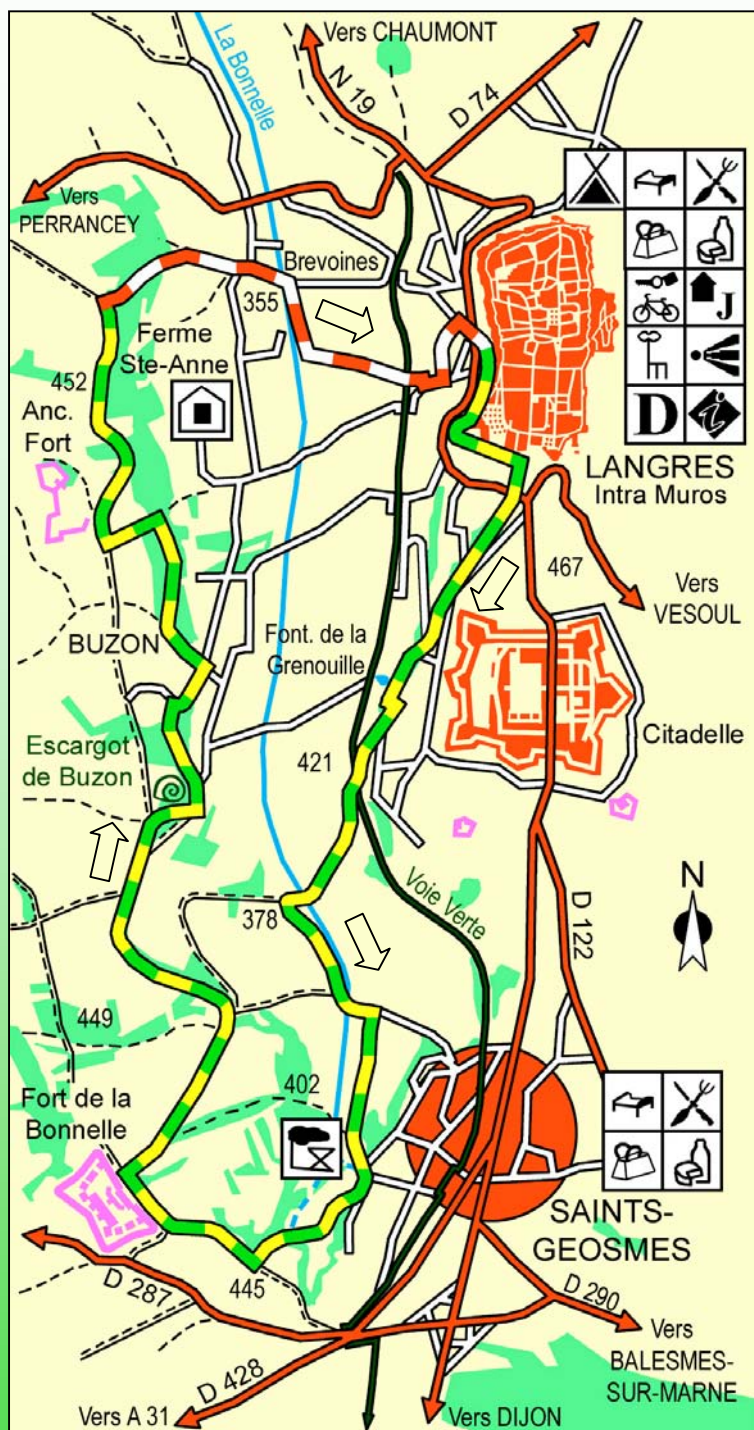


La Croisée des Voies Romaines



A partir de la Porte des Moulins, descendre l'allée de Blanchefontaine, bordée de tilleuls, jusqu'en bas, puis tourner à droite pour passer sous le pont. Prendre à gauche pour rejoindre la « Fontaine de la Grenouille », passer derrière celle-ci, monter les escaliers pour gagner une petite route goudronnée que vous prendrez sur la droite.

Arrivé au croisement avec la **Voie Verte**, continuer tout droit pour descendre dans la vallée de la Bonnelle. Après le ruisseau, tourner à droite et rejoindre Saints-Geosmes par la fontaine gallo-romaine. De là, prendre la petite route à droite, puis à 50 mètres, à droite à nouveau. Au carrefour suivant, tourner une nouvelle fois à droite pour gagner le fort de la Bonnelle.

Au croisement, prendre à droite puis, au carrefour suivant, à gauche pour rejoindre le hameau de Buzon par l'ancienne route stratégique. Passer deux embranchements puis tourner à droite pour traverser le bois communal abritant le site de « l'Escargot ».


Suivre la route à gauche sur 150 m et grimper un sentier à gauche. Dans Buzon, grimper une nouvelle fois à gauche puis bifurquer à droite pour rejoindre la Vierge. Continuer tout droit puis, prendre à gauche, un petit chemin entre deux haies. Tourner à droite sur la route stratégique et rejoindre le GR7, balisé en blanc et rouge.

De là gagner Brevoines puis, remonter vers le faubourg de Saint-Didier en passant sous l'ancienne ligne de chemin de (aujourd'hui **Voie Verte**) et en traversant les jardins. Vous vous trouvez pratiquement à l'aplomb de la tour de Navarre.

Monter jusqu'à la route sous remparts ; ça grimpe dur ! Rejoindre l'Office de Tourisme, soit en traversant le centre-ville, soit en montant les escaliers de la porte Boulière, par les remparts, la tour de Navarre, et son camping.



D Départ du circuit	 Camping	 Gîte d'étape	 Ravitaillement
 Sens du circuit	 Hôtel	 Location de VTT	 Produits du terroir
 Auberge de Jeunesse	 Musée	 Restauration	 Aire de pique-nique
		 Panorama	

 13,5 km
4 h 00 à pied
1 h 45 à VTT

Balisateur 

Départ Place Bel'Air à
Langres RN 19

Niveau à VTT : facile

A ne pas manquer



La fontaine de la Grenouille

Devant son nom à une grenouille sculptée dans la grotte de la source, cet ensemble paraît en place dès 1678. Futur bâtisseur du clocher de Saint-Martin, Claude Forgeot lui donne son aspect actuel vers 1755, avec non seulement le souci de préserver le site, mais plus encore d'en souligner la beauté que Dame Nature lui a donné.

L'emploi de tracés curvilignes et de pierres de roche manifeste ainsi la volonté de magnifier les formes de l'architecture et du vallon par une mise en valeur réciproque.

On rêvait alors de faire profiter la ville de la fraîcheur et du murmure de ces eaux. A défaut de s'être réalisé, cet espoir nous a légué l'inscription de la grotte : "Je suis la nymphe (...). Si les dieux secondent mes vœux, je serai citadine et la ville toute entière sera vivifiée par mes eaux."


La source était également réputée auprès des couteliers pour la trempe de l'acier.

Le fort de la Bonnelle

A peine commencé lors de la guerre de 1870, c'est le seul ouvrage du dispositif langrois à avoir essuyé le feu de l'ennemi à l'occasion du contournement de la place par les Prussiens en janvier 1871. Son édification, commencée en 1869, s'achève finalement en 1885, avec deux phases de travaux (1869-1875 / 1881-1885).

C'est un fort de place, de forme trapézoïdale, avec une superficie de 18 hectares. Il pouvait accueillir 13 officiers, 50 sous-officiers, 610 hommes de troupe, 4 chevaux et 45 pièces d'artillerie.

Aujourd'hui propriété de la commune de Saints-Geosmes, le fort ne se visite que sur demande.



Particularité
du fort :
ses fossés
couverts.

Saints-Geosmes et ses trois jumeaux

Le village doit son nom à trois saints jumeaux "Sancti Gemelli" : Eleusippe, Méleusippe et Speusippe qui auraient été condamnés à périr par le feu le 17 janvier 172 à l'âge de 24 ans. Baptisés par St Bénigne, ils étaient chargé d'évangéliser les Lingons. Le village gallo-romain d'Urbatus adopta le vocable de Saints-Geosmes en mémoire à leur sacrifice.

Autre patrimoine méritant le détour...



La fontaine
de Saints-Geosmes

L'escargot de Buzon,
monumental escalier
de pierre réalisé en spirale
(bornes explicatives
sur le site).

