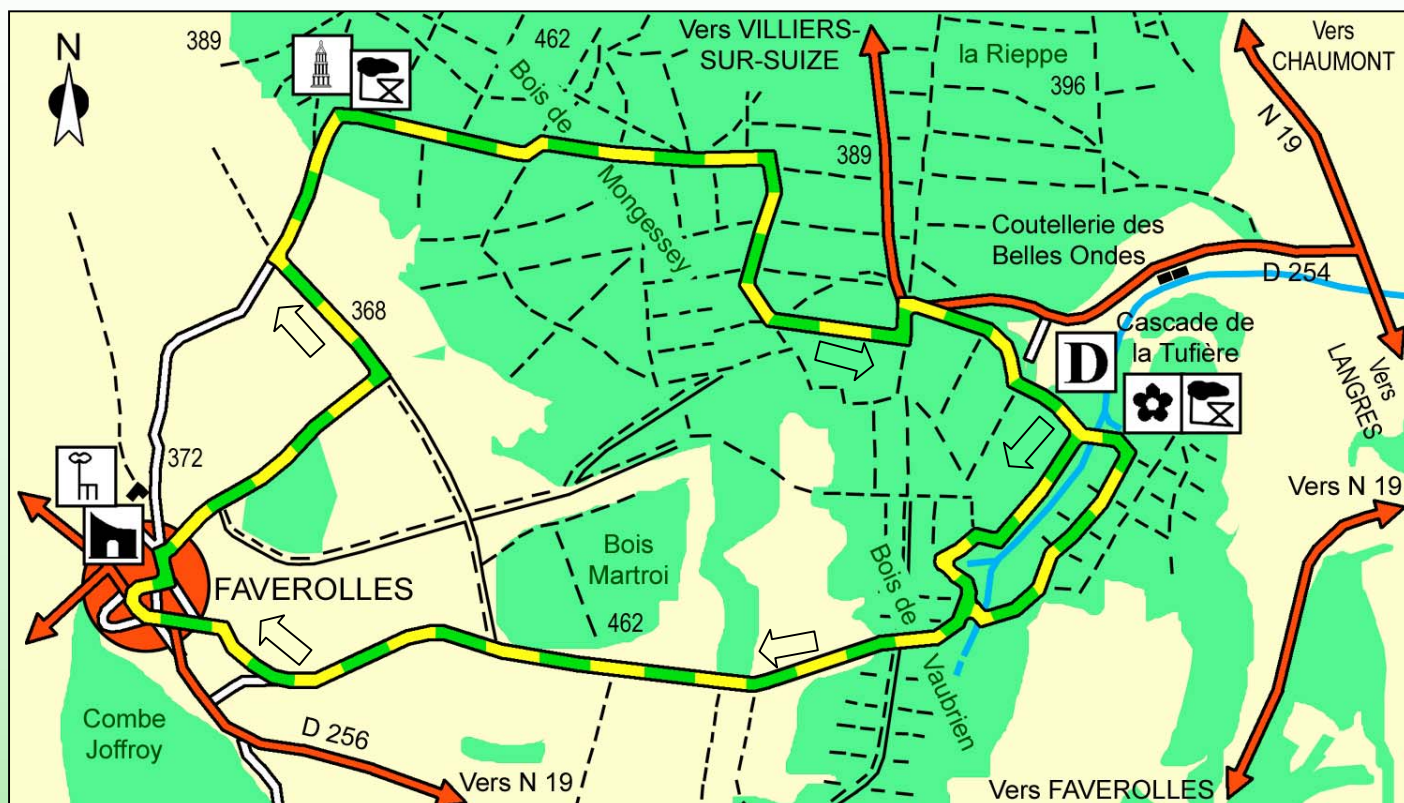


Tufière de Rolampont



Depuis le parking de la tufière (pique-nique), prendre un sentier sableux à gauche qui mène vers le site de la tufière (Allée cavalière et VTT obligatoire à droite). Traverser le ruisseau de Vaubrien en laissant la tufière à gauche, puis prendre un sentier à droite (marais tufeux le long du ruisseau). Utiliser la volée de marches à gauche. À la fourche, continuer à gauche (tufière fossile, plus volumineux dépôt de Haute-Marne). À la source de la tufière, monter dans le bois et tourner à droite. Aller tout droit, monter le coteau et prendre à droite le chemin qui descend légèrement. Dans une courbe à droite, suivre un sentier qui part à gauche puis à droite au niveau d'une borne de limites. Descendre l'allée forestière, traverser à nouveau le ruisseau sur des plots. Couper l'allée cavalière. Continuer à gauche et remonter par un chemin en lacets.

Traverser une route forestière. Sortir du bois, longer des cultures et passer sous des lignes à haute tension. Aller tout droit (vue sur la ville et le plateau de Langres) en laissant aux croisements les chemins d'exploitation qui viennent de la gauche. À la fourche, prendre le chemin goudronné le plus à gauche (vue sur la vallée de la Suize). Descendre vers le village de Faverolles par un sentier herbu, à droite de la petite route « la voie des Essarts ». À la fontaine, prendre à gauche. Traverser la place de Bacchus et prendre en face la rue des Portières. À la mairie, aller tout droit par la rue de Champlet. Au monument, prendre à droite puis en bas du village, avant le pont, remonter à droite par un chemin en herbe. Prendre la direction Mausolée gallo-romain 2,8 km.

Passer devant l'église, revenir à droite puis, à gauche, rue du Lingon. Prendre alors à gauche la rue des Templiers puis, à droite le chemin de Chirey. À la ligne à haute tension, emprunter un chemin à gauche. Prendre à droite la route du Mausolée. Monter au parking, entrer dans la forêt à droite. Continuer tout droit jusqu'à la maison forestière communale. Continuer tout droit, puis, suivre à gauche une route forestière. À une centaine de mètres, virer à droite dans le bois. Poursuivre tout droit sur environ 1 km. Tourner ensuite à droite, puis deux fois à gauche. Suivre la route à droite sur 100 m puis, à droite, longer le périmètre de captage. Tourner à gauche, puis tout droit à travers les vergers et rejoindre le point de départ.



Départ
du circuit



Mausolée
gallo-romain



Musée



Site
naturelle



Sens
du circuit



Site
archéologique



Aire de
pique-nique



11 km
3 h 00 à pied
1 h 30 à VTT

Balisateur



Départ parking de la
Tufière RD 254

Niveau à VTT : facile

OFFICE DE TOURISME DU PAYS DE LANGRES ET DES 4 LACS
BP 16 - 52201 LANGRES Cédex - Tél : 03 25 87 67 67 - Fax : 03 25 87 73 33
E-mail : info@tourisme-langres.com - Internet : tourisme-langres.com

A ne pas manquer




La tufière de Rolampont

Monumental escalier naturel construit par le ruissellement de l'eau, la tufière de Rolampont est un site classé, milieu biologique vivant et actif depuis des millénaires.

Véritable laboratoire naturel, la tufière transforme les mousses en "tuf". Le bicarbonate contenu dans les eaux d'infiltration y est décomposé : le gaz carbonique est assimilé par les mousses (photosynthèse), ce qui provoque la précipitation du calcaire dissout qui constitue alors le "tuf". Le dépôt du calcaire et la croissance des mousses forment des coussinets qui s'élèvent, édifiant progressivement un barrage naturel.


Ainsi, la formation du tuf aboutit à cette disposition caractéristique des bassins en gradins. Cette lente édification est le résultat d'un équilibre hydrologique et biologique délicat. Ecosystème complexe et fragile, le site est interdit à la pratique équestre ou VTT. Un sentier pédestre aménagé vous permettra tout de même de découvrir ce phénomène grâce à des bornes explicatives disposées sur l'ensemble de la tufière.

Le mausolée gallo-romain de Faverolles



Les vestiges de ce grand mausolée gallo-romain furent découverts en 1980 sur le territoire de la commune de Faverolles. Au début de l'Empire, un Lingon de haut rang social eut les moyens de se faire construire, en bordure de son domaine rural, un somptueux tombeau, utilisant à profusion les thèmes funéraires dans sa décoration. Il était bâti, dans une position dominante, contre la voie romaine qui va de Langres à la vallée de la Blaise et qui s'embranche sur la grande voie de Langres à Reims.

Le monument s'élevait dans un enclos carré d'une trentaine de mètres de côté, matérialisé par un fossé et un talus intérieur. On peut le comparer au Mausolée des Jules qui se dresse à Glanum, à proximité de St Rémy de Provence. Malgré la récupération de pierres à bâtir, au cours du Moyen-Age, le site a livré des dizaines de milliers de fragments de toutes tailles et des blocs qui ont permis de restituer l'élévation avec une bonne sûreté. Il était construit en blocs de grand appareil, assemblés à joints vifs et scellés par des agrafes en fer ou des queues d'aronde en bois. En forme de tour élancée à base carrée d'environ 8 m de côté, il superposait, sur près de 25 m de haut, trois niveaux d'ordre corinthien, surmontés d'une toiture, elle-même couronnée d'un grand chapiteau corinthien.



Autre patrimoine méritant une halte...



L'atelier archéologique de Faverolles

Autour d'une grande maquette sont disposés les vestiges de la sculpture funéraire du monument qui comprenait :

- des scènes de haut-relief sculptées sur le socle,
- des sculptures en ronde-bosse,
- un bas-relief d'armes sculpté sur une colonne,
- une frise de couronnes de chêne, ...

