



## Condé-sur-l'Escaut, miroir du nord

La ville de Condé a connu un destin identique à celui de nombreuses villes du Nord, qui comme elle, sont situées à la frontière avec la Belgique, une frontière en forme de rivière. Un tel positionnement attire les convoitises et au cours de son histoire, la commune changea, à de nombreuses reprises, de nationalité, jusqu'au Traité de

réaménagement des espaces verts et à la valorisation du patrimoine. Condé-sur-l'Escaut est loin d'être dénuée de charme. Le lac de Chabaud-Latour et les étangs départementaux constituent une zone de loisirs et un des plus riches sites d'observation du département des oiseaux. Les fortifications abritent aussi, derrière



Alyte.



Château de Condé.

Nimègue de 1678, qui la rattache définitivement à la France : elle devient ensuite un élément du Pré-Carré de Vauban. Mais cette situation au confluent de la Haine et de l'Escaut favorisa aussi les échanges commerciaux. Dès le XII<sup>e</sup> siècle, la ville s'enrichit du commerce né de la navigation et connut même une période de prospérité jusqu'au XVII<sup>e</sup> siècle. Ensuite démarre l'exploitation du charbon, avec la création de la Compagnie d'Anzin en 1757, mais cette activité n'explose réellement qu'après les nationalisations de 1945. Aujourd'hui, le temps est au

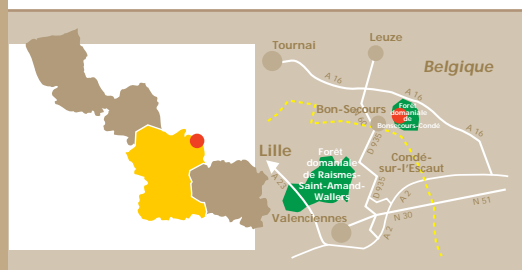
les roseaux, nombre d'espèces, certaines proies des chasseurs, d'autres protégées comme le phragmite des joncs ou le busard des roseaux. Ici domine le vert, couleur de camouflage idéale pour la rainette verte ou le crapaud alyte, tandis que brillent de mille feux le pavot cornu jaune vif et les libellules aux teintes d'or et d'argent.



Le lac.

# à PIÉD dans le NORD

## Hainaut



Toutes les informations pratiques mentionnées couvrent un périmètre de 10 km autour du circuit.

### Activités et curiosités

#### Condé-sur-l'Escaut :

Visites guidées thématiques des fortifications et des monuments historiques, Etang Chabaud-Latour (03.27.40.01.62), site Ledoux, forêt domaniale de Bonsecours et château de l'Hermitage (03.27.40.01.62).

#### Hergnies-Vieux-Condé :

Etang d'Amaury, centre d'initiation à l'environnement (03.27.25.28.85).

#### Raismes :

Maison de la Forêt - site du terroir Sabatier en saison (03.27.36.72.72), base de loisirs (03.27.14.94.00), mare à goriaux (réserve ornithologique) (06.88.42.28.85).

#### Valenciennes :

Musée des Beaux-Arts (03.27.22.57.20), visites guidées thématiques de la ville en saison (03.27.46.22.99).

#### Bon-Secours (Belgique) :

Parc naturel des Plaines de l'Escaut et basilique de Bon-Secours (00.32.69.77.98.10).

### Manifestations annuelles

#### Condé-sur-l'Escaut :

Journée des villes fortifiées en avril, les Euromédiévales mi-juillet (03.27.40.01.62).

#### Fresnes-sur-Escaut :

Carnaval d'été en août (03.27.28.51.51).

#### Valenciennes :

Festival international du film d'action et d'aventure en mars (03.27.29.55.40),

« Les Folies de Binbin », cortège carnavalesque en septembre et procession Notre-Dame-de-Saint-Cordon (03.27.46.22.99), « l'Artisanale », galerie des métiers d'Art en décembre (03.27.42.20.78).

#### Vieux-Condé :

« Les Turbulentes » : Festival des Arts de la rue en mai (03.27.20.35.40).

### RDV « Nature et Patrimoine »

Découvrez la faune, la flore, le patrimoine du département grâce aux sorties guidées gratuites du Conseil Général du Nord (brochure disponible au 03.20.57.59.59).

### Maison du Parc naturel régional Scarpe-Escaut

À Saint-Amand-les-Eaux (03.27.19.19.70) : Sorties nature, challenges de la randonnée, calendrier Nature en Poche.

### Hébergements-Restauration

Pour des hébergements et lieux de restauration, informations et brochures disponibles dans les Offices de Tourisme et au CDT Nord.

### Renseignements

#### Office National des Forêts :

Sorties nature (03.27.30.35.70 ou 03.27.21.29.86).

#### Office de tourisme du Pays de Condé :

03.27.40.01.62.

#### Office de Tourisme de Valenciennes :

03.27.46.22.99.

### Renseignements complémentaires

#### Comité Départemental du Tourisme

6, rue Gauthier de Châtillon - BP 1232 - 59013 LILLE Cedex 03.20.57.59.59

Retrouvez toute l'information touristique sur le site du CDT :

[www.cdt-nord.fr](http://www.cdt-nord.fr) où cette fiche de randonnée est également consultable et téléchargeable gratuitement.



Conseil Général  
Département du Nord

# à PIÉD dans le NORD

## Hainaut



## N° 19

## Circuit des Remparts de Condé Condé-sur-l'Escaut (4 km - 1 h 20)



Les remparts de Condé-sur-l'Escaut.

①


### Randonnée Pédestre Circuit des Remparts de Condé : 4 km

⌚ Durée : 1 h 20

➔ Départ : place pierre Delcourt, Condé-sur-l'Escaut

🚶 Balisage jaune

📖 Carte IGN : 2605 Est



Cygne juvénile.

②

### L'avis du randonneur :

Ce circuit familial parcourt un des fleurons du patrimoine communal. Les fortifications Vauban renferment sur leurs remparts et les murs de pierre sèche, dans les douves réhabilitées une faune et une flore remarquable. Soyez prudent sur les remparts et en ville, dans la traversée des rues.

Conseil Général  
Département du Nord

Rédactrice : Mline Adx - Création : Penez Edition - Lille

Credit Photos : 1. 2. P. Houzé. 3. 5. G. Lemoine. 4. P. Cheuva.



# Circuit des Remparts de Condé

(4 km - 1 h 20)

Départ : Condé-sur-l'Escaut, place Pierre Delcourt.

**1** Face à la mairie, suivez la rue de la Haynette à droite. Longez à droite l'ancien canal de Condé à Mons. Au pont, changez de rive et partez à gauche. Le canal fait un coude à droite.

**2** Empruntez la passerelle et traversez la base de loisirs. Au bout de l'allée, avant le pont, prenez à gauche le long du Jard et des anciennes fortifications.

**3** A la route, continuez à droite, traversez – prudence – et descendez à gauche dans les remparts. Cheminez le long du Jard. Laissez à gauche la première passerelle et empruntez la seconde, en béton. Après les escaliers, continuez tout droit.

**4** Virez à gauche – rue Roger Salengro – puis aussitôt à gauche. Suivez à présent le haut des remparts. Rejoignez l'avenue de la Liberté. Bien suivre le balisage.

**5** Suivez à droite l'avenue de la Liberté puis la rue Notre-Dame. Traversez à gauche la place Verte puis descendez la rue de la Paix. Retrouvez la place Delcourt.

## Suivez le guide !

Des flèches, des bornes de jalonnement ou des marques de peinture sont disposées le long du circuit.



Echelle : 0 150 300 m

1

2

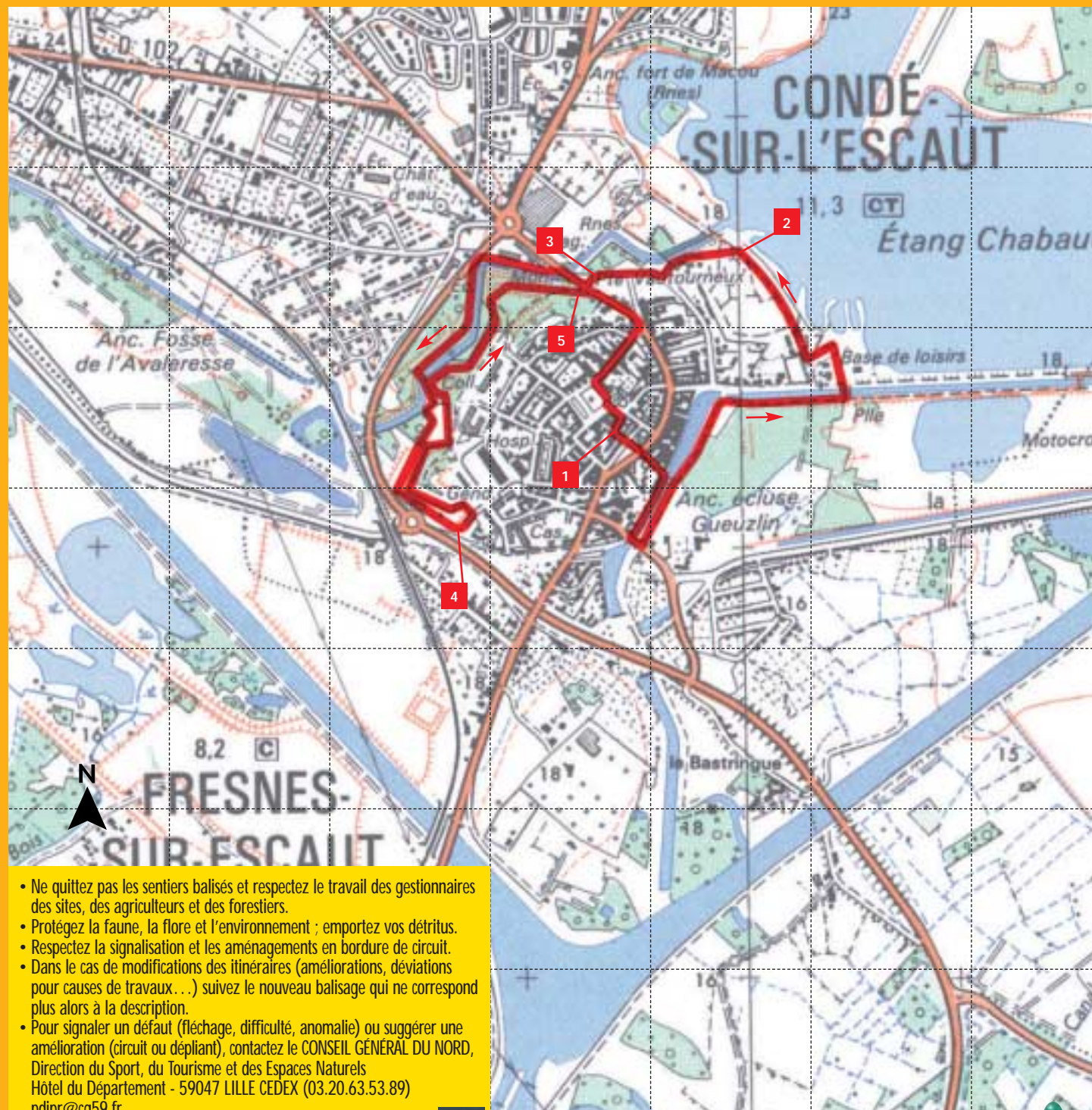
3

4

5

6

7



- Ne quittez pas les sentiers balisés et respectez le travail des gestionnaires des sites, des agriculteurs et des forestiers.
- Protégez la faune, la flore et l'environnement ; emportez vos déchets.
- Respectez la signalisation et les aménagements en bordure de circuit.
- Dans le cas de modifications des itinéraires (améliorations, déviations pour causes de travaux...) suivez le nouveau balisage qui ne correspond plus alors à la description.
- Pour signaler un défaut (fléchage, difficulté, anomalie) ou suggérer une amélioration (circuit ou dépliant), contactez le CONSEIL GÉNÉRAL DU NORD, Direction du Sport, du Tourisme et des Espaces Naturels  
Hôtel du Département - 59047 LILLE CEDEX (03.20.63.53.89)  
pdipr@cg59.fr

Extraits de la carte IGN 2605 Est - Convention n° 7006/IGN - Copyright 2003



Réalisé avec le concours du Parc naturel régional Scarpe Escaut et du Comité Départemental de la Randonnée Pédestre.

