



## Les Saintes Chéries

Il ne reste aujourd'hui que des vestiges de l'ancien Monastère d'Hamage, construit au VII<sup>e</sup> siècle et entièrement détruit par les Vikings au IX<sup>e</sup> siècle. Des fouilles archéologiques ont permis de retrouver quelques éléments de construction de qualité datant de cette époque. La chapelle reconstruite au XIII<sup>e</sup> ou XIV<sup>e</sup> siècle et le Prieuré restaurés depuis par l'as-


s'agit d'un monastère double, accueillant moines et moniales. Au milieu du VII<sup>e</sup> siècle, Eusébie, arrière petite-fille de Gertrude devient l'abbesse d'Hamage. Elle y meurt vers 660 à l'âge de 23 ans et fut enterrée dans une église qui devint un lieu de miracles. Ne parle-t-on pas encore aujourd'hui de Sainte Eusébie, l'abbesse qui « marchait sur l'eau »...



Canaux de drainage.

sociation Arkeos, sont encore visibles aujourd'hui. L'histoire du Prieuré de Wandignies-Hamage commence au VII<sup>e</sup> siècle. Influencée par Saint-Amand, Gertrude, issue d'une riche famille d'aristocrates locaux, crée le Monastère d'Hamage dont elle devient la première abbesse. Il

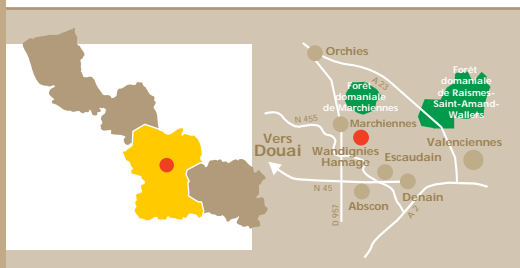
Le Monastère ne se remettra jamais des invasions vikings du IX<sup>e</sup> siècle, qui dévastèrent les Abbayes de la Vallée de la Scarpe. Vers 1030, les chanoines remplacent les religieuses et à la fin du siècle, l'Abbaye d'Hamage s'unit à celle de Marchiennes, qui en fait un simple prieuré.



Autour de Wandignies-Hamage.

# à PIED dans le NORD

## Hainaut



Toutes les informations pratiques mentionnées couvrent un périmètre de 10 km autour du circuit.

### Activités et curiosités

**Marchiennes :**  
Musée d'Histoire locale en saison (03.27.99.21.95 ou 06.73.69.48.55).

**Orchies :**  
La Maison de la Chicorée (03.20.64.83.70).

**Raismes :**  
Maison de la Forêt, site du terril Sabatier en saison (03.7.36.72.72), mare à goriaux (réserve ornithologique) (06.88.42.28.85).

**Rieulay :**  
Maison du Terril, base de loisirs en saison (03.27.86.03.64).

**Saint-Amand-les-Eaux :**  
La Tour Abbatiale, Musée de la Faïence (03.27.22.24.55).

**Walleris-Arenberg :**  
Visite du carreau de fosse sur rendez-vous, Association des amis de Germinal (03.27.35.61.61).

### Manifestations annuelles

**Aniche :**  
Fête folklorique du Géant Kopierre en juin (03.27.99.91.11).

**Bellaing :**  
Les Médie'Val en septembre (03.27.24.09.09).

**Coutiches :**  
Les Costiciades en septembre-octobre (03.20.61.86.99).

**Denain :**  
Carnaval en avril (03.27.23.59.59).

**Marchiennes :**  
« Les Cucurbitades » en octobre (03.27.94.45.00 ou 03.27.90.58.54).

### Renseignements complémentaires

Comité Départemental du Tourisme

6, rue Gauthier de Châtillon - BP 1232 - 59013 LILLE Cedex 03.20.57.59.59

Retrouvez toute l'information touristique sur le site du CDT :

[www.cdt-nord.fr](http://www.cdt-nord.fr) où cette fiche de randonnée est également consultable et téléchargeable gratuitement.



**Conseil Général**  
Département du Nord

# à PIED dans le NORD

## Hainaut



## N° 7

## Circuit du Prieuré Wandignies-Hamage (5 km - 1 h 40)



Ferme d'Hyverchies à Wandignies-Hamage.

**Randonnée Pédestre**  
**Circuit du Prieuré : 5 km**

**Durée : 1 h 40**

**Départ : Wandignies-Hamage, mairie**

**Balises jaunes / n° 27**

**Carte IGN : 2605 Ouest**



Roseau à balai.

### L'avis du randonneur :

*Circuit familial  
le long des chemins  
de la plaine  
de la Scarpe.  
En période de pluie,  
et une grande partie  
de l'année, le port  
de chaussures  
étanches  
est nécessaire.*

Rédactrice : Aline Ackx - Création : Penez Edition - Lille

Credit Photos : 1, 2, 3 : S. Dhote (PNR Scarpe-Escaut), 4 : P. Cheuva.

**Conseil Général**  
Département du Nord



# Circuit du Prieuré

(5 km - 1 h 40)

Départ : Wandignies-Hamage, mairie.

**1** Dos à la mairie, suivez à gauche la RD 299 en direction de Marchiennes (rue Jean Muraton) et prenez à droite un sentier sinueux situé juste après une ferme. Au bout de celui-ci traversez la rue du Moyen Marais et engagez vous de nouveau sur un sentier longeant des jardins d'habitation et traversant les champs.

**2** Empruntez à gauche la route bitumée puis, à la première intersection, bifurquez à droite. Passez devant le Prieuré et la Faïencerie et gagnez les berges de la Scarpe. Hamage a une longue tradition de faïence. Créée en 1896 par la faïencerie du Moulin des Loups, de Saint-Amand-les-Eaux, la faïencerie d'Hamage était spécialisée dans la fabrication de services de luxe, principalement de style Régence. Jusqu'à 700 personnes y travaillaient, jusqu'à sa fermeture en 1952.

**3** Parcourez le chemin de halage à gauche et longez la Scarpe jusqu'au niveau du pont de l'ancien chemin de fer, aujourd'hui propriété départementale et dont la

requalification en axe de promenade est prévue. La Scarpe a longtemps été une barrière naturelle. Elle devint une voie de pénétration pour les envahisseurs normands qui la sillonnèrent au IX<sup>e</sup> s. Ils pillèrent le pays et détruisirent les abbayes. La navigation demeura difficile jusqu'à la révolution industrielle, car le trafic était entravé par les nombreux méandres, la mauvaise répartition des éclusages et les retenues d'eau des moulins. Au XIX<sup>e</sup> s., l'exploitation du charbon entraîna la modernisation de la voie d'eau. La Scarpe fut élargie au gabarit Freycinet et resta ainsi tandis que l'Escaut était mis au grand gabarit. Suivez à gauche l'ancienne voie ferrée, traversez – prudence – la RD 299 et, à l'intersection suivante, virez à gauche.

**4** Empruntez le chemin en schiste sur votre droite entre les marais et les champs cultivés. Ce chemin vous amène à la rue Robert Planchon. Retrouvez à gauche la mairie de Wandignies-Hamage.

## Suivez le guide !

Des flèches, des bornes de jalonnement ou des marques de peinture sont disposées le long du circuit.



Echelle : 0 200 400 m

1

2

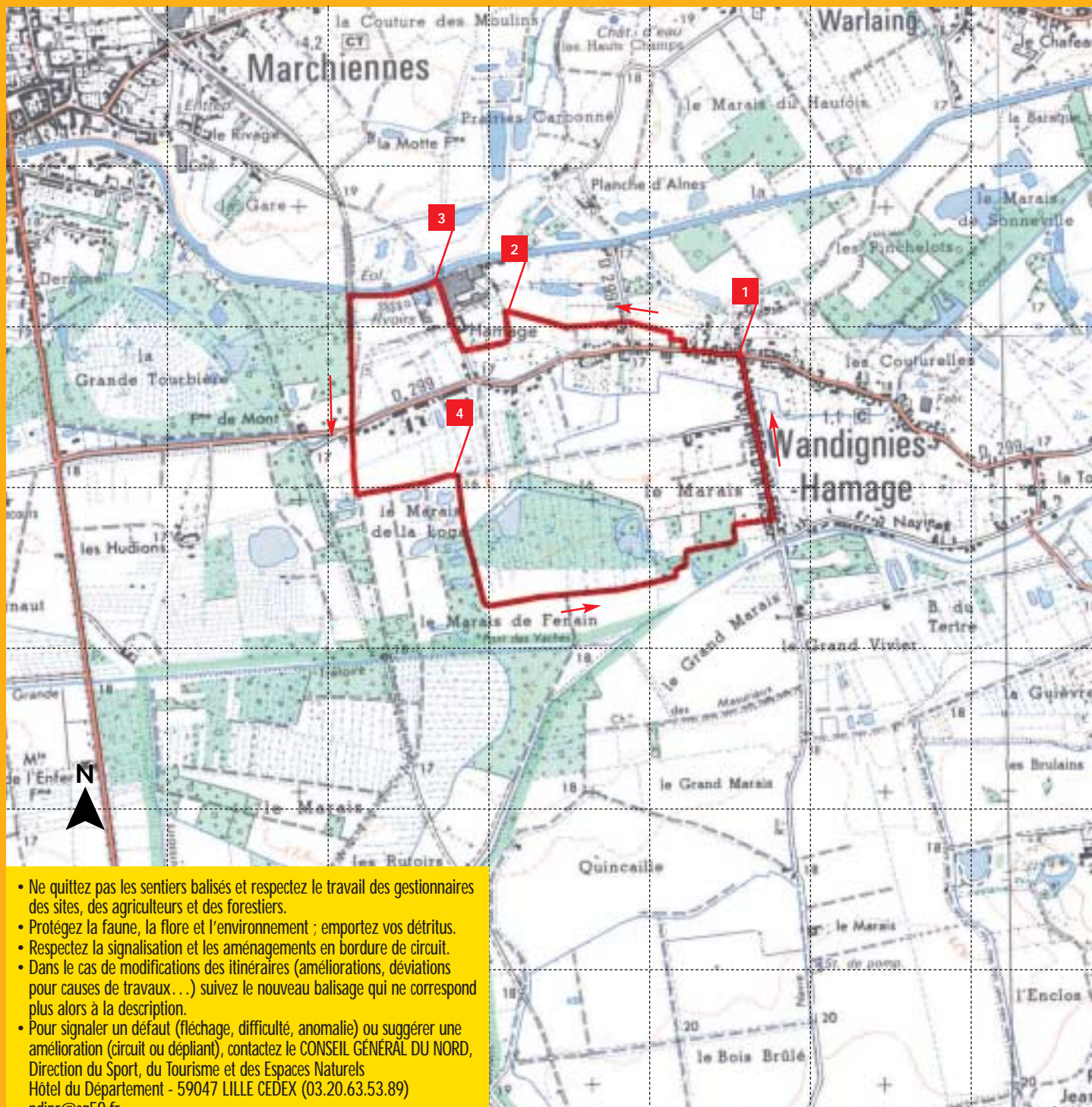
3

4

5

6

7



- Ne quittez pas les sentiers balisés et respectez le travail des gestionnaires des sites, des agriculteurs et des forestiers.
- Protégez la faune, la flore et l'environnement ; emportez vos déchets.
- Respectez la signalisation et les aménagements en bordure de circuit.
- Dans le cas de modifications des itinéraires (améliorations, déviations pour causes de travaux...) suivez le nouveau balisage qui ne correspond plus alors à la description.
- Pour signaler un défaut (fléchage, difficulté, anomalie) ou suggérer une amélioration (circuit ou dépliant), contactez le CONSEIL GÉNÉRAL DU NORD, Direction du Sport, du Tourisme et des Espaces Naturels  
Hôtel du Département - 59047 LILLE CEDEX (03.20.63.53.89)  
pdipr@cg59.fr

