



## « Une Flandre ou des Flandres ? »



Lille, ancienne capitale des Flandres

C'est la question qu'on se pose... de chaque côté de la frontière !

La Flandre, les Flandres, mais à quoi correspondent ces appellations ?

Au départ, il s'agissait d'un découpage géographique dû aux invasions germaniques et l'on nomma « Flandre » un ensemble de territoires allant du Nord de la France à la Belgique.

En ce qui concerne le Nord de la France, la Flandre représente la partie ouest du département, dont le cœur historique et linguistique forme la région « des Flandres », située entre la Lys et la Mer du Nord.

Pour ce qui est du découpage linguistique, on parle même de la Flandre romane ou gallicante, comprenant la Flandre lilloise et une partie du Douaisis.

C'est pour cette raison que Lille a le titre de « capitale de la Flandre ».

On s'y exprime en picard, plus connu au XX<sup>e</sup> siècle sous le nom de « ch'timi », contrairement à la Flandre maritime, allant de Dunkerque à Cassel, dont les habitants parlent un dialecte flamand, le « flamingant » !

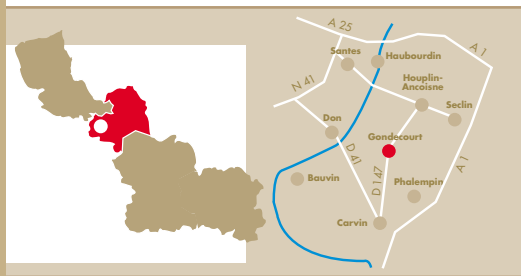
Du côté de la métropole, la Flandre lilloise est traversée en son centre par la vallée de la Deûle.

Le flamand s'affiche sur les panneaux, noms de rues ou enseignes



# à PIED dans le NORD

## Lille Métropole



Toutes les informations pratiques mentionnées couvrent un périmètre de 10 km autour du circuit.

### Activités et curiosités

**Haubourdin** : Musée de la musique mécanique (03.20.50.03.04).

**Houplin-Ancoisne** : Mosaïc, le Jardin des Cultures (03.20.58.08.61).

**La Neuville** : Parc Chlorofil (03.20.57.58.59).

**Pays de Weppes** : randonnée du mois, (le dernier week-end, le samedi matin pour les mois pairs et le dimanche matin pour les mois impairs), années impaires salon « artisanat et souvenirs en Weppes » en avril, années paires « sports en Weppes ».

**Phalempin** : Forêt domaniale (03.20.62.23.40).

**Seclin** : Fort de Seclin (03.20.97.14.18), Collégiale Saint-Piat, l'Hôpital Notre-Dame (03.20.90.12.12), Musée de la Mandarine, Musée Napoléon Bonaparte (03.20.32.54.93).

### Manifestations annuelles

**Seclin** : Fête du Printemps en mai (03.20.62.94.93).

### « Les Rendez-vous nature »

Découvrez la faune, la flore, le patrimoine du département grâce aux sorties guidées gratuites du Conseil Général du Nord (brochure disponible au 03.20.57.59.59).

### Hébergements-Restauration

Pour des hébergements et lieux de restauration, informations et brochures disponibles dans les Offices du Tourisme et au CDT Nord.

### Renseignements

**Office de Tourisme en Pays de Pévèle** : 03.20.79.46.15

**Office de Tourisme du Pays de Weppes** : 03.20.50.63.85

**Office de Tourisme de Seclin** : 03.20.90.12.12

### Renseignements complémentaires

Comité Départemental du Tourisme

6, rue Gauthier de Châtillon - BP 1232 - 59013 LILLE Cedex - 03.20.57.59.59

Retrouvez toute l'information touristique sur le site du CDT :

[www.randonnees-nord.fr](http://www.randonnees-nord.fr) où cette fiche de randonnée

est également consultable et téléchargeable gratuitement.



**Conseil Général**  
Département du Nord

# à PIED dans le NORD

## Lille Métropole



## N° 13

## Circuit des onze clochers

Gondecourt, Herrin, Chemy

(10 ou 16 km - 2 h 30 à 3 h 00 ou 4 h 00)



Pavés autour de Gondecourt

①

**Randonnée Pédestre**  
**Circuit des onze clochers :**  
**10 ou 16 km**

**Durée : 2 h 30 à 3 h 00 ou 4 h 00**

**→ Départ : Eglise de Gondecourt**

**Balises jaunes**

**Carte IGN : 2505 Ouest**

### L'avis du randonneur :

*Circuit de découverte de la campagne et des villages du Carembault dont on peut apercevoir, par temps clair onze clochers (Gondecourt, Herrin, Allennes lez Marais, Annoeulin, Carnin, Carvin, La Neuville, Libercourt, Camphin, Phalempin, et Seclin). Par temps de pluie, de bonnes chaussures sont nécessaires sur les chemins de terre et les pavés empruntés. Prudence à la traversée des RD 62 et 39.*

Rouges-barres

②



Crédit Photos : 1, 2 : P. Delattre - 3, 4 : P. Houzé.

Rédactrice : Fanny Fouquet - Création : Altavia Lille

**Conseil Général**  
Département du Nord



# Circuit des onze clochers

(10 ou 16 km - 2 h 30 à 3 h 00 ou 4 h 00)

**Départ : Eglise de Gondecourt.**

**1** De la place du Général De Gaulle, suivez la rue Jeanne d'Arc. Au bout de la rue, effectuez un crochet gauche/droite, en direction de Carvin, rue Gustave Mélançois.

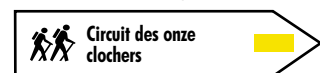
**2** Partez à droite, rue Gambetta, et cheminez dans la campagne sur un petit chemin goudronné qui devient chemin de terre enherbé.

**3** A l'intersection dans les champs, virez à droite et, arrivé à la RD 39, traversez avec prudence. Après un crochet gauche/droite, entrez dans Herrin, dirigez-vous à droite et passez devant l'église. Au bout de la rue de l'église, partez à droite, puis rapidement, empruntez une ruelle à gauche, qui longe les jardins. **N'entrez pas dans la cour de la ferme, propriété privée,** poursuivez le long de la palissade. A son extrémité, partez sur la route, à droite et continuez sur le chemin de terre à travers champs.

**4** Continuez sur la Voie de la Basse Messe puis, à gauche le long de la rue des Champs, pavée. Un peu plus loin, abandonnez les pavés et virez à droite sur le petit chemin goudronné qui devient herbeux et sinueux. Le chemin tourne à droite en lisière du bois. Poursuivez tout droit jusqu'à la route (RD 62).

**Suivez le guide !**

Des flèches, des bornes de jalonnement ou des marques de peinture sont disposées le long du circuit.



Echelle : 0 250 500 m

**5** A droite, longez la route départementale avec prudence puis poursuivez à gauche sur la rue Edouard Branly. A son extrémité, partez à droite, vers Gondecourt et la rue du Marais. Continuez sur cette rue puis partez à gauche vers Houplin (RD 147) ; un peu plus loin, engagez vous à droite sur l'étroit chemin entre les maisons.

**6** Tournez à gauche sur la rue de la Chasse à Roisnes puis, au bout, prenez à gauche le chemin à travers champs. Après 500 m, poursuivez à droite puis, tout droit, en laissant les chemins de gauche et de droite, rejoignez une route (RD 39). Partez à gauche. Traversez prudemment, puis continuez à droite.

**7** Après l'habitation, virez à gauche sur le chemin enherbé, ancienne voie ferrée. Arrivé à la route pavée, prenez à droite, passez devant une peupleraie. Continuez tout droit et traversez le hameau de Wachemy, en laissant un premier chemin à gauche puis un second à droite. Traversez avec prudence la RD 62 pour prendre en face la rue de la Mairie. Vous vous dirigez vers Chemy.

**8** Tournez à droite puis à gauche après le terrain de football, sur l'allée des Moulins. Virez à droite sur la petite ruelle ; au bout, rejoignez à gauche l'église. Au carrefour suivant, cheminez à droite sur la route pavée, passez sous les lignes à haute tension et empruntez tout de suite à droite le chemin pavé qui dirige vos pas vers Gondecourt.

**9** Au stop, partez à droite, rue Jeanne Olier, puis, face à l'usine, tournez à gauche.

**10** Prenez à gauche le chemin longeant une palissade et, à son extrémité, tournez à droite. Effectuez alors un crochet gauche/droite et rejoignez le point de départ par la rue Jeanne d'Arc.

**Variante 10 km**

**7** Après la maison, virez à droite sur la petite route jusqu'à la salle des sports de Gondecourt. Prenez alors le petit chemin piétonnier qui longe des peupliers. A la route, partez à droite, traversez et empruntez le sentier piétonnier à gauche qui longe une palissade. Au bout du chemin, prenez à droite et au stop, par un crochet gauche/droite, rejoignez le point de part par la rue Jeanne d'Arc.

1

2

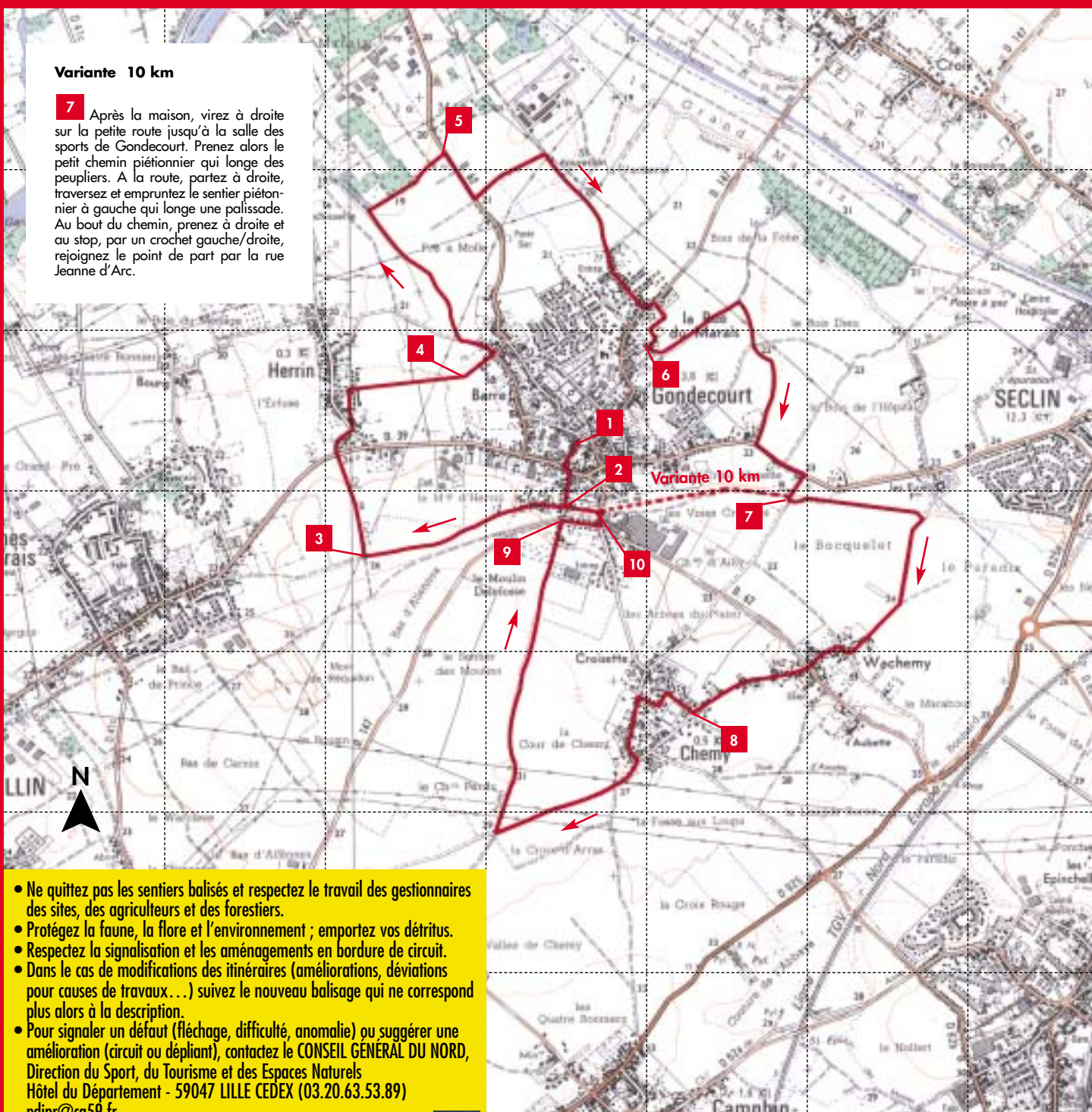
3

4

5

6

7



- Ne quittez pas les sentiers balisés et respectez le travail des gestionnaires des sites, des agriculteurs et des forestiers.
- Protégez la faune, la flore et l'environnement ; emportez vos déchets.
- Respectez la signalisation et les aménagements en bordure de circuit.
- Dans le cas de modifications des itinéraires (améliorations, déviations pour causes de travaux...) suivez le nouveau balisage qui ne correspond plus alors à la description.
- Pour signaler un défaut (fléchage, difficulté, anomalie) ou suggérer une amélioration (circuit ou dépliant), contactez le CONSEIL GÉNÉRAL DU NORD, Direction du Sport, du Tourisme et des Espaces Naturels Hôtel du Département - 59047 LILLE CEDEX (03.20.63.53.89) [pdipr@cg59.fr](mailto:pdipr@cg59.fr)

Extrait de la carte IGN 2505 Ouest - Convention n° 8924/IGN - Copyright 2008.

avec le concours de la Communauté de Communes du Carembault et du Comité Départemental de la Randonnée Pédestre