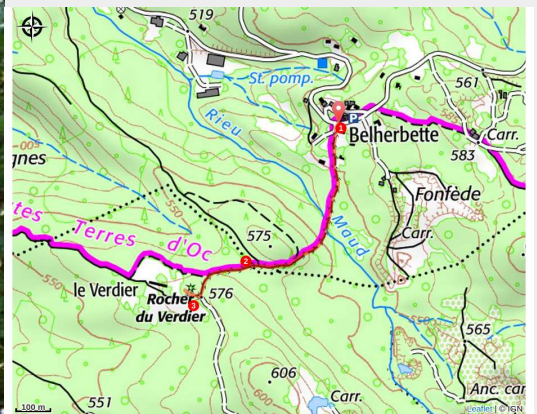


Sentier du Verdier

Office de tourisme Sidobre Vals et Plateaux - Lacrouzette



Roc du Verdier (Sidobre Tourisme)



- [Télécharger la fiche rando en PDF](#)

Petite balade entre prés et forêt qui vous amène au rocher du Verdier

Infos pratiques

Pratique : Pédestre

Durée : 1 h

Longueur : 1.8 km

Dénivelé positif : 40 m

Difficulté : Facile

Type : Aller-retour

Thèmes : Faune, Flore, Géologie, Randonnée pédestre / balade à pied

Itinéraire

Départ : Parking de Belherbette

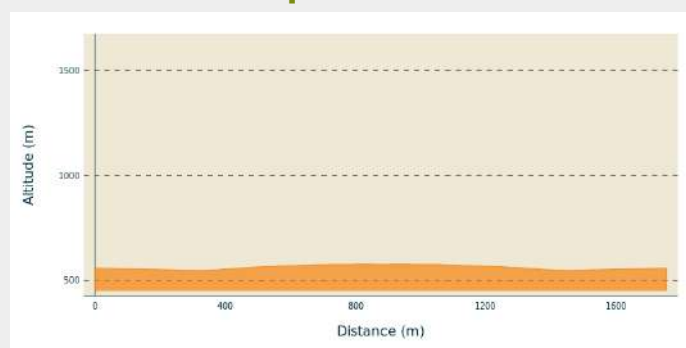
Arrivée : Parking de Belherbette

Balisage : — PR

Communes : 1. Lacrouzette

2. Burlats

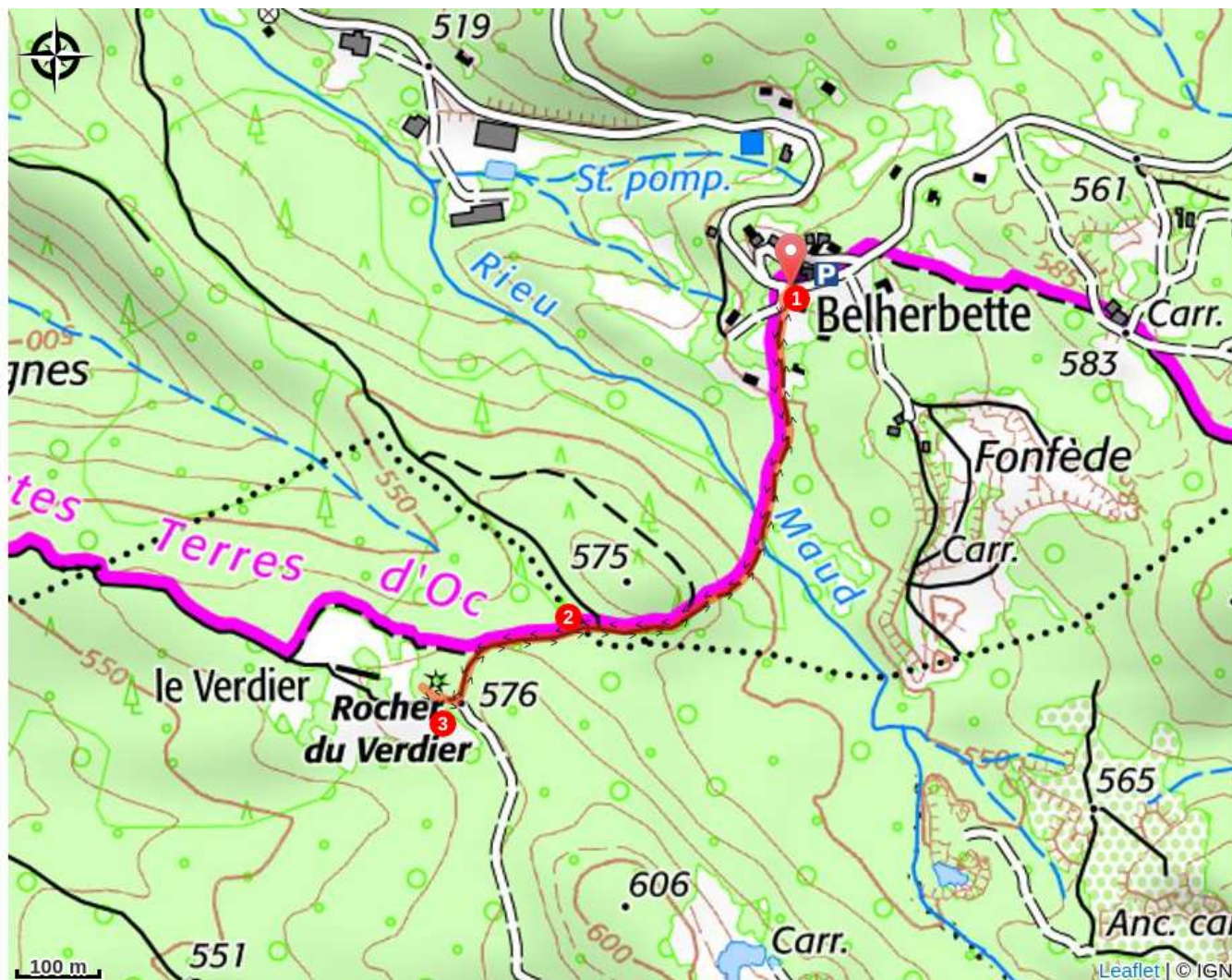
Profil altimétrique



Altitude min 550 m Altitude max 579 m

1. Se garer sur le parking et prendre le chemin balisé en face après le restaurant.
2. A la grande piste, traverser et prendre le chemin en face
3. Le rocher se trouve sur la droite un peu caché par la végétation de la forêt avant la propriété privée. Retour au parking par le même chemin

Sur votre chemin...



Toutes les infos pratiques

Comment venir ?

Accès routier

Par la D30 entre le lac du Merle et Lacrouzette

Parking conseillé

A Belherbette

Lieux de renseignement

Bureau d'information touristique base de loisirs et camping La Forêt

14 place de 19 mars 1962, 81330 Saint-
Pierre de Trivisy

contact@sidobretourisme.fr

Tel : 05 63 50 48 69

<http://www.sidobre-vallees-tourisme.com>

Bureau d'information touristique de la Maison du Sidobre

56 route du Lignon, 81260 Le Bez

accueil@sidobretourisme.fr

Tel : 05 63 74 63 38

<http://www.sidobre-vallees-tourisme.com>