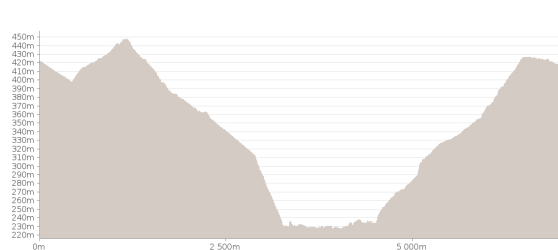
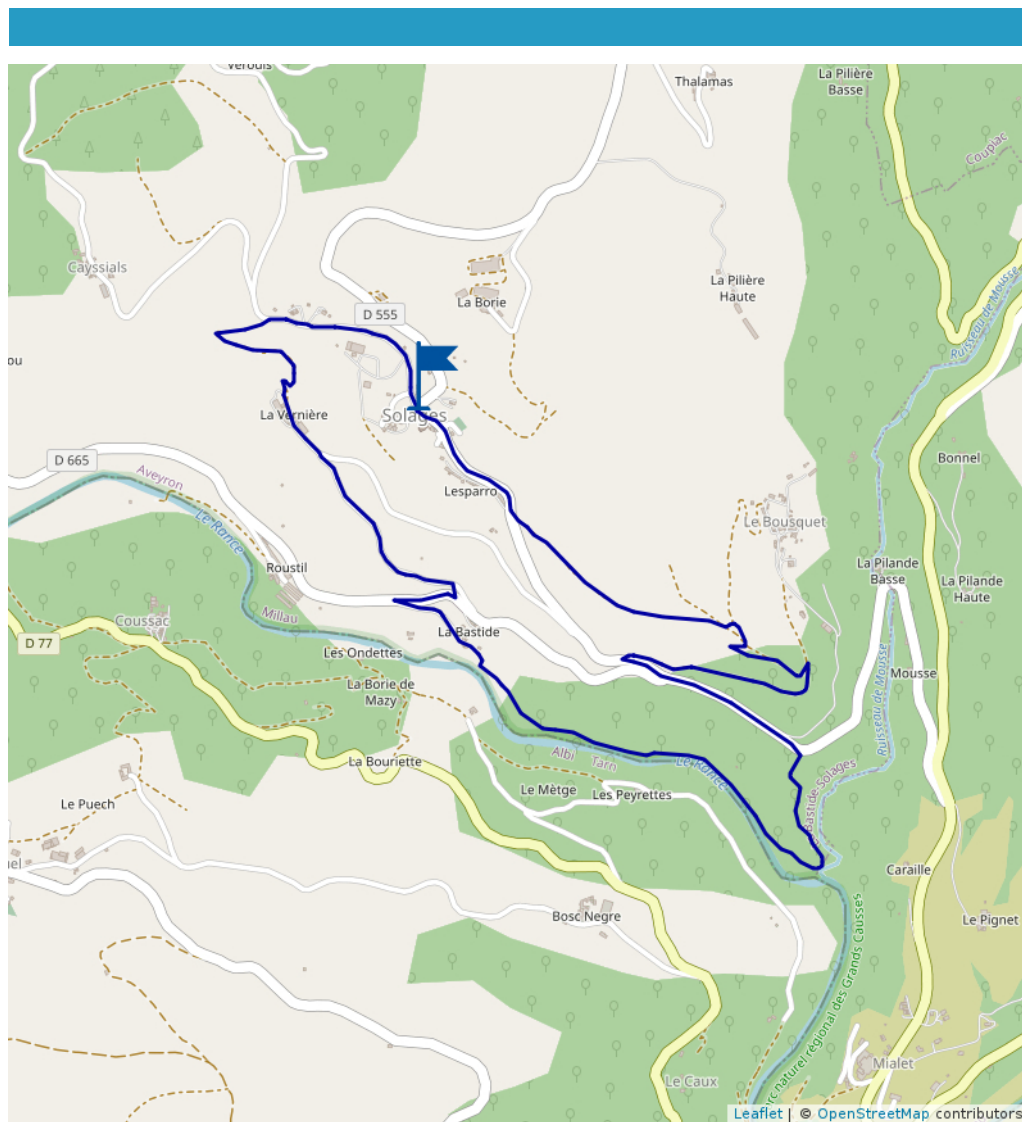





Sentier de Labastide

Proposé par :
Office de Tourisme Vallée du Tarn & Monts de l'Albigeois
"Ce PDF a été généré à partir de Cirkwi, la plateforme de partage
d'activités touristiques qui vous fait voyager"
www.cirkwi.com/circuit/92073



 6.40 km
Marche : 2h30
 maxi 447 m
 mini 226 m

Au confluent du Rance et du Tarn, une commune entre monts et vallées, au "Pays des Sept Vallons". Une belle perspective sur la Vallée du Tarn avec Trébas, station verte, et le site d'Ambialet.

1- Au départ du village, au carrefour, prendre la D555 direction Plaisance. Après 300m, au niveau de la route de Lesparro, prendre à gauche le chemin de terre.

Au terme d'une petite montée, au croisement des chemins, tout près d'une croix de pierre, partir à droite. Le chemin descend et retrouve la D555. Suivre la route à gauche sur 400m environ en direction de St Sermin.



2- Après l'embranchement du Bousquet, prendre à droite un chemin de terre qui descend vers la rivière; la pente est raide. Parvenu près du Rance, en léger surplomb de la rivière, se diriger vers la droite; passer devant les ruines d'une ancienne cabane dans un creux du rocher. Le chemin rejoint la rive du Rance qu'il va longer sur 1km environ.

3- A la vue des maisons de La Bastide, prendre à droite un chemin qui conduit au hameau, le traverser et suivre la route toujours en montant. Après 150m, ne pas rater un petit chemin sur la gauche qui va retrouver la route de La Vernière; la suivre à gauche jusqu'à cette ferme (les VTT et les chevaux éviteront le petit chemin en continuant jusqu'à l'embranchement de La Vernière).

4- Contourner la ferme par la droite; au bout de 50m environ, quitter le goudron, suivre à droite un chemin de terre sur 80m environ puis tourner à gauche. Ce chemin va s'élever doucement pour conduire près d'une statue de la Vierge. Superbe panorama sur le confluent du Rance et du Tarn et sur la Vallée du Tarn. Pour revenir à Solages, emprunter la route jusqu'au village.

Contact :

Téléphone : 05 63 55 39 14

Site web : <https://ignrando.fr/fr/parcours/179181-sentier-de-labastide>

Période d'ouverture :

Toute l'année.

Plus d'informations :

<https://base.apidae-tourisme.com/objet-touristique/5008109/>

