

LA VIRADA DEL TESCOU

Très belle balade avec de superbes points de vue sur SALVAGNAC et ses alentours



Qu'il soit privé ou public, vous rattronnez toujours sur un terrain ne vous appartenant pas, particulièrement s'il est privé, les propriétaires autorisent (généralement gracieusement ou aimablement) le passage



Infos pratiques

SECOURS
 (depuis un portable : 112
 Gendarmerie : 17
 SAMU : 15
 Pompiers : 18

LA VIRADA DEL TESCOU











SALVAGNAC



1 LA VIRADA du TESCOU
 (promenade et randonnée
 à composer)

- itinéraire principal
- détours par temps pluvieux
- chemin de la Marnière (liaison Salvagnac - Sourigous)
- Retours sur Salvagnac



| | | | |
|--|----------|--|-----------------|
|  Durée : | 4 h 20 |  Difficulté : | Facile |
|  Distance : | 13.54 Km |  Retour point de départ : | Oui |
|  Dénivelé positif : | 163 m |  Activité : | A pied |
|  Dénivelé négatif : | 173 m |  Commune : | Salvaenac 81630 |
|  Point haut : | 303 m | | |
|  Point bas : | 211 m | | |

Description

Départ : Sur les Allées Jean Jaurès

- 1) Prendre l'avenue Caraven Cachin jusqu'à la sortie du village...
- 2) Prendre le chemin de la Foun vers Lafon, suivre le sentier en descente...
- 3) Chemin de la Garrigue vers Crespain...
- 4) Sentier en face chemin de Peyret...
- 5) Opérer un droite-gauche vers Las Peyres...
- 6) A droite vers Gourgaillac et continuer sur le sentier...
- 7) A la Gironne à droite en montant
- 8) Après la Pecillou se diriger à gauche en descente vers la D2....
- 9) Passer derrière les platanes pour ne pas rester sur la route...
- 10) Au bout du Chemin des Bragards continuer sur la sente en face...
- 11) Traverser sous la 999. Descente délicate à la sortie, faire un gauche puis droite après la haie...
- 12) Aller à gauche sur la route de Saint Pierre...
- 13) Avant le pont, aller à droite, longer le Tescou sur la sente peu visible jusqu'au lac...
- 14) Prendre le sentier à droite jusqu'au bout et passer sur la passerelle avec prudence. Continuer jusqu'à la 999....
- 15) Traverser la 999 avec la plus grande attention. Bonne visibilité de part et d'autre...
- 16) Quitter la route pour le sentier rue de l'égalité, suivre rue de la Fraternité, puis rue de la Liberté, face au cimetière à droite, rejoindre l'arrivée...

A : Arrivée

Informations pratiques

- ↳ Au point 6 il y a possibilité de rejoindre Salvagnac en descente balisage jaune
- ↳ Au bout du lac possibilité de rejoindre Salvagnac par le chemin des Sourigous

A proximité

APPRECIER LES PAYSAGES environnants.