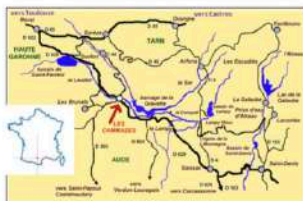


Recommandations

- Protégez-vous du soleil et emportez de l'eau
- Evitez la cueillette des fleurs et des plantes
- Ne laissez pas de déchets derrière vous
- Ne fumez pas, les incendies sont nombreux et catastrophiques dans notre région, en aucun cas n'allumez de feu
- Efforcez-vous de ne pas être source de bruits inutiles qui pourraient troubler et déranger les animaux
- En cas d'incendie :
 - donnez l'alerte le plus tôt possible en appelant le 18 ou le 112 à partir d'un portable
 - respirez à travers un linge humide
 - si vous êtes à pied, abritez-vous derrière un rocher ou un mur
 - si vous êtes en voiture, ne quittez pas votre véhicule




Situation
10 km de Revel
34 km de Carcassonne
63 km de Toulouse
80 km d'Albi



Accès :

Route : D629
Aéroport : Carcassonne, Castres et Toulouse
SNCF : Castelnau

Vous pouvez vous procurer une riche documentation de la région Occitanie



*** Informations

CODE DE BALISAGE DES SENTIERS CHARTRE FRP

	GR	GR de Pays	PR
Bonne direction			
Changement de direction			
Mauvaise direction			

Balisateur utilisé en France pour les GR, GRdP et PR

Références cartographiques : Carte IGN 2344 OT

OFFICE DE TOURISME INTERCOMMUNAL
AUX SOURCES DU CANAL DU MIDI
25, rue de la Fontaine
81540 LES CAMMAZES
05 63 74 17 17
documentation@auxsourcesducanaldumidi.com
www.auxsourcesducanaldumidi.com

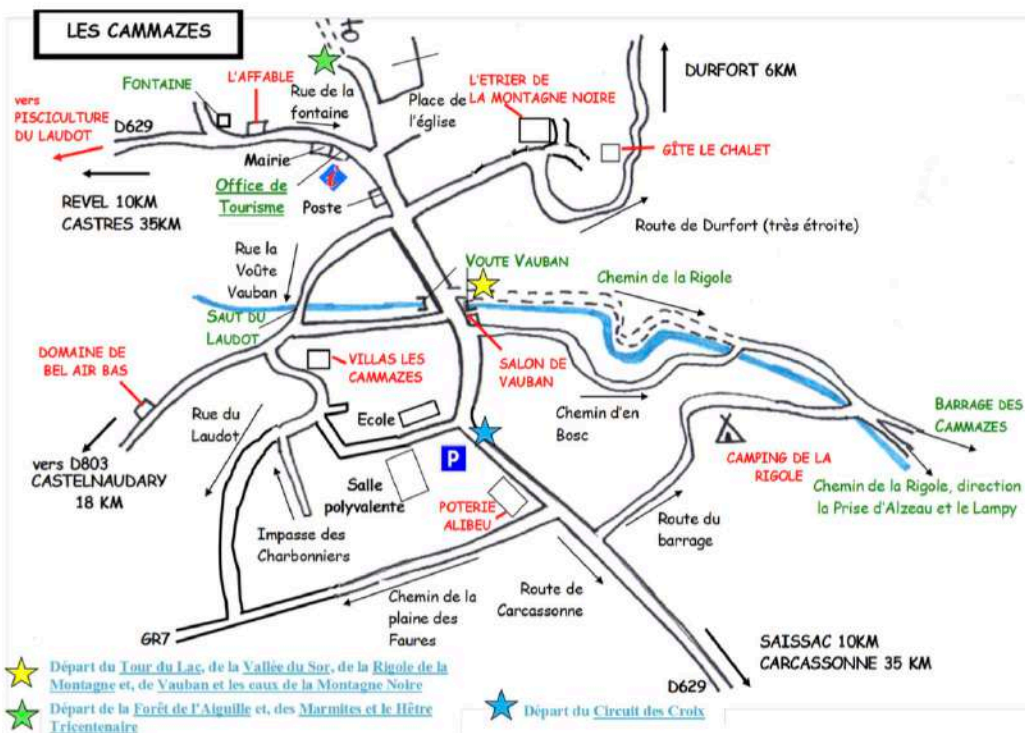
Suivez-nous sur : #auxsourcesducanaldumidi



Imprimé par nos soins - Ne pas jeter sur la voie publique



Balades & Randonnées



N°IX La croix et l'oratoire de Saint Joseph (propriété privée)



Le sanctuaire bâti en 1818 avec de vieilles pierres possède une voûte en brique. La statue de Saint Joseph occupe la niche centrale. Une croix est placée sur la partie supérieure. Ce sanctuaire, restauré il y a quelques années, était autrefois beaucoup plus important. Ce lieu appelé « croix d'al Castel » est le dernier témoin du fameux château des LORDAT, derniers seigneurs des Cammazes au XVIII^e siècle et qui a été détruit à la révolution.

⇒ Continuer sur le chemin de la forêt de l'aiguille (60m)

N°X La croix Blanche (propriété privée)

Sur le chemin de la forêt de l'aiguille (autrefois chemin de Sagsagués) a été édifiée en souvenir de la mission prêchée dans la paroisse en 1942. Autrefois en bois et peinte en blanc

⇒ Revenir sur la route principale direction Revel St Ferréol (510m)

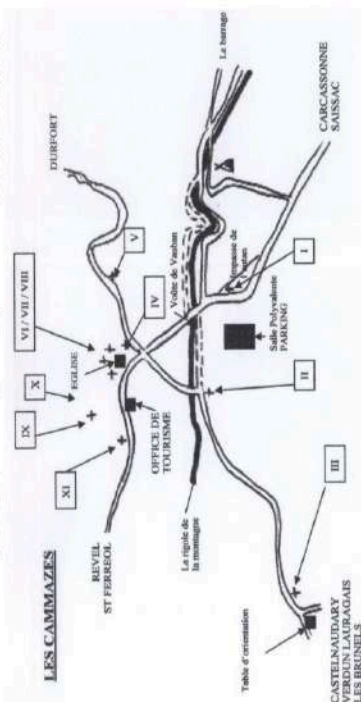
N°XI La croix de la fontaine ou du « Chalet »



S'élève en bordure de la D629 sur votre droite. Le chemin qui passe près d'elle se dirige vers la forêt de l'aiguille. La croix porte une étoile à 5 branches et l'inscription « INRI » et date de 1818. Elle est plantée sur un socle carré portant un entablement débordant le socle, le tout en granit.

⇒ Revenir au parking par la route principale en passant devant l'Office de tourisme sur la droite (1040m)

Circuit fait en collaboration avec la mairie des Cammazes



Le circuit Des Croix



Distance : 5500m

Parcours famille

Patrimoine local

Les croix servaient de point d'arrêt pour la bénédiction des cultures et des animaux, fête de la st marc, fête des Rogations avant le jeudi de l'Ascension. Les processions furent supprimées vers 1958. Malgré tout, les croix sont encore un signe de protection du travail des hommes.

Les croix de pierre sur socle cubique, placées aux 4 points cardinaux du village sont toutes de forme « latine » en pierre locale.

⇒ Située en face du parking de la salle polyvalente, à l'angle de l'impasse de l'autan

N°II La croix d'en Bosc (propriété privée)



La plus ancienne de toutes est la croix d'en Bosc dont la date inscrite sur le montant indique 1714. L'inscription « INRI » gravée sur la partie supérieure, se retrouve sur les autres croix.

⇒ Descendre le chemin à gauche qui longe la rigole (400m)

N°III La croix du canal (propriété privée)



Elle trône depuis 1847 entre 2 tilleuls centenaires, tout près de la route de Castelnauary et à proximité du pont qui enjambe la rigole de la Montagne, face au Saut du Laudot

⇒ Direction Verdun Lauragais, Castelnauary (1200m)

N°III La croix de Madame Grillière (propriété privée)



Sur votre gauche. Elle a été édifiée en 1898 à l'instigation de Madame Grillière, propriétaire de la Métairie des Faures.

*table d'orientation à 80m, point de vue sur la plaine du Lauragais et la chaîne Pyrénéenne.

⇒ Revenir à la croix II prendre la rue de la Voûte Vauaban, rue de la Salle en face (250m)

N°IV La croix du Plé



Située dans le centre du village, elle se trouvait autrefois au centre de la petite place où se déroulait la bénédiction des rameaux au mois d'avril. Elle est aujourd'hui déplacée sur le trottoir qui fait angle avec la rue de la salle. Elle porte l'inscription « INRI » et au chef, une étoile à 5 points.

⇒ Continuer direction Durfort (250m)

N°V La croix d'en Gouty ou croix de la Salle



Elle s'élève en bordure de la route de Durfort, presque à la sortie du village. Sur sa droite partait le chemin « carriera das Boulemis » qui rejoignait le chemin de la rigole. Cette croix domine la pâture de la vallée du Rec Grand.

⇒ Revenir à la croix n° IV et prendre le couloir de l'hortoge sur la droite vers l'église (370m)

N°VI La statue de la vierge



Elle est située sur la place de l'église

N°VII La croix de la mission

Elle se situe à proximité de la sacristie devant l'église, juste à l'arrière du monument aux morts. Cette grande croix de fer, fixée sur un socle élevé, a été placée en souvenir de la mission de 1843, on doit à Saint Vincent de Paul l'institution des « missions » pour évangéliser les campagnes.



N°VIII La croix du cimetière



La croix dans le cimetière trouve sa place en bordure gauche de l'allée à environ 20 m de l'entrée. Elle se différencie de toutes les autres croix par sa forme se rapprochant du type de croix « templeière », à bras égaux et fût prolongée, avec des extrémités évasées en courbe. La croix porte l'inscription INRI et la date de 1818.

⇒ Emprunter le chemin qui part à gauche de l'église Notre Dame. Ce chemin longe le mur du cimetière et grimpe dans le petit bois (240m)