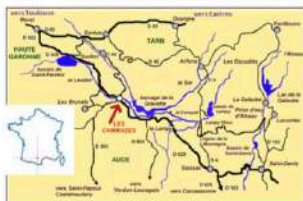


Recommandations

- Protégez-vous du soleil et emportez de l'eau
- Evitez la cueillette des fleurs et des plantes
- Ne laissez pas de déchets derrière vous
- Ne fumez pas, les incendies sont nombreux et catastrophiques dans notre région, en aucun cas n'allumez de feu
- Efforcez-vous de ne pas être source de bruits inutiles qui pourraient troubler et déranger les animaux
- **En cas d'incendie** : - donnez l'alerte le plus tôt possible en appelant le 18 ou le 112 à partir d'un portable
 - respirez à travers un linge humide
 - si vous êtes à pied, abritez-vous derrière un rocher ou un mur
 - si vous êtes en voiture, ne quittez pas votre véhicule




Situation
 10 km de Revel
 34 km de Carcassonne
 63 km de Toulouse
 80 km d'Albi



Accès :

Route : D629
 Aéroport : Carcassonne, Castres et Toulouse
 SNCF : Castelnauudary

Vous pouvez vous procurer une riche documentation de la région Occitanie



Informations

CODE DE BALISAGE DES SENTIERS CHARTRE FRFP

	GR	GR de Pays	PR
Bonne direction			
Changement de direction			
Mauvaise direction			

Balisateur utilisé en France pour les GR, GRdP et PR

Références cartographiques : Carte IGN 2344 OT

OFFICE DE TOURISME INTERCOMMUNAL
 AUX SOURCES DU CANAL DU MIDI
 25, rue de la Fontaine
 81540 LES CAMMAZES
 05 63 74 17 17
documentation@auxsourcesducanaldumidi.com
www.auxsourcesducanaldumidi.com
 Suivez-nous sur : #auxsourcesducanaldumidi



Imprimé par nos soins - Ne pas jeter sur la voie publique



- Départ du Tour du Lac, de la Vallée du Sor, de la Rigole de la Montagne et, de Vauban et les eaux de la Montagne Noire
- Départ de la Forêt de l'Aiguille et, des Marmites et le Hêtre Tricentenaire

Départ du Circuit des Croix

LES CAMMAZES Nos Marmites Les vestiges de notre Hêtre tricentenaire dans la forêt de l'Aiguille

Pédestre
Balisage : bleu
Réf IGN : 2344 OT
5 km



Les Marmites

La forêt de l'Aiguille, jadis forêt royale, était bordée de vastes plantations d'arbres. Elle s'étendait jusqu'aux portes de Revel et était traversée par le chemin de Sayssaguès. Elle a toujours possédé une grande réserve de matière première avec son bois. Les charbonniers transformaient de bois en charbon. Ils emplissent les bûches en meule pyramidale qu'ils enflammaient sous une couche de terre et d'herbe en réglant l'arrivée d'air de façon à rendre la combustion incomplète.

Au XXème siècle, apparaissent des **Marmites** ou **Charbonnières**, gros chaudrons en acier, pour la fabrication du charbon de bois. Les charbonniers les remplissaient de bois et les enflammaient avec un savoir-faire particulier. De tout temps, les charbonniers étaient installés au cœur de la forêt et dormaient dans des cabanes à proximité de leur chantier. **Trois de ces marmites** subsistent dans la forêt, dont 1 au bord du sentier et les **deux autres** au-dessus. Elles ne sont plus utilisées depuis 1958.

Les vestiges du Hêtre Tricentenaire

Ressourcez-vous devant les vestiges du hêtre tricentenaire. Cet arbre, planté sous Louis XIV était le roi de la forêt. Il a toujours servi de point de repère pour les différentes limites de secteurs et de coupes au fil des siècles et conservé. On retrouve son implantation sur toutes les anciennes cartes dressées par les «Eaux et Forêts» puis par l'ONF et figure sur les plans de forêt du temps de la construction du Canal du Midi et des Rigoles, tout comme sur les cartes de Cassagny au XVIIIe siècle. Le hêtre, qui nécessitait six personnes pour faire le tour de son tronc (circonférence de 4.50 mètres), était l'un des derniers survivants, avec celui de Saint-James, route de Sorèze à Arfons, de la grande forêt royale de « l'Eghuile » qui s'étendait depuis Vauré jusqu'aux plateaux de la Montagne Noire. Malheureusement, ce magnifique hêtre n'a pas survécu à la violente tempête de vent d'autan de février 2017.

LES CAMMAZES Nos Marmites Les vestiges de notre Hêtre tricentenaire dans la forêt de l'Aiguille

Pédestre
Balisage : bleu
Réf IGN : 2344 OT
5 km



Les Marmites

La forêt de l'Aiguille, jadis forêt royale, était bordée de vastes plantations d'arbres. Elle s'étendait jusqu'aux portes de Revel et était traversée par le chemin de Sayssaguès. Elle a toujours possédé une grande réserve de matière première avec son bois. Les charbonniers transformaient de bois en charbon. Ils emplissent les bûches en meule pyramidale qu'ils enflammaient sous une couche de terre et d'herbe en réglant l'arrivée d'air de façon à rendre la combustion incomplète.

Au XXème siècle, apparaissent des **Marmites** ou **Charbonnières**, gros chaudrons en acier, pour la fabrication du charbon de bois. Les charbonniers les remplissaient de bois et les enflammaient avec un savoir-faire particulier. De tout temps, les charbonniers étaient installés au cœur de la forêt et dormaient dans des cabanes à proximité de leur chantier. **Trois de ces marmites** subsistent dans la forêt, dont 1 au bord du sentier et les **deux autres** au-dessus. Elles ne sont plus utilisées depuis 1958.

Les vestiges du Hêtre Tricentenaire

Ressourcez-vous devant les vestiges du hêtre tricentenaire. Cet arbre, planté sous Louis XIV était le roi de la forêt. Il a toujours servi de point de repère pour les différentes limites de secteurs et de coupes au fil des siècles et conservé. On retrouve son implantation sur toutes les anciennes cartes dressées par les «Eaux et Forêts» puis par l'ONF et figure sur les plans de forêt du temps de la construction du Canal du Midi et des Rigoles, tout comme sur les cartes de Cassagny au XVIIIe siècle. Le hêtre, qui nécessitait six personnes pour faire le tour de son tronc (circonférence de 4.50 mètres), était l'un des derniers survivants, avec celui de Saint-James, route de Sorèze à Arfons, de la grande forêt royale de « l'Eghuile » qui s'étendait depuis Vauré jusqu'aux plateaux de la Montagne Noire. Malheureusement, ce magnifique hêtre n'a pas survécu à la violente tempête de vent d'autan de février 2017.

LES CAMMAZES Nos Marmites Les vestiges de notre Hêtre tricentenaire dans la forêt de l'Aiguille

Pédestre
Balisage : bleu
Réf IGN : 2344 OT
5 km



Les Marmites

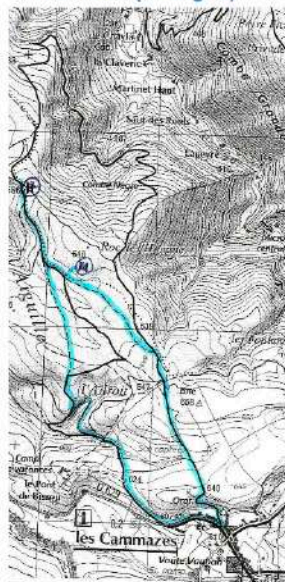
La forêt de l'Aiguille, jadis forêt royale, était bordée de vastes plantations d'arbres. Elle s'étendait jusqu'aux portes de Revel et était traversée par le chemin de Sayssaguès. Elle a toujours possédé une grande réserve de matière première avec son bois. Les charbonniers transformaient de bois en charbon. Ils emplissent les bûches en meule pyramidale qu'ils enflammaient sous une couche de terre et d'herbe en réglant l'arrivée d'air de façon à rendre la combustion incomplète.

Au XXème siècle, apparaissent des **Marmites** ou **Charbonnières**, gros chaudrons en acier, pour la fabrication du charbon de bois. Les charbonniers les remplissaient de bois et les enflammaient avec un savoir-faire particulier. De tout temps, les charbonniers étaient installés au cœur de la forêt et dormaient dans des cabanes à proximité de leur chantier. **Trois de ces marmites** subsistent dans la forêt, dont 1 au bord du sentier et les **deux autres** au-dessus. Elles ne sont plus utilisées depuis 1958.

Les vestiges du Hêtre Tricentenaire

Ressourcez-vous devant les vestiges du hêtre tricentenaire. Cet arbre, planté sous Louis XIV était le roi de la forêt. Il a toujours servi de point de repère pour les différentes limites de secteurs et de coupes au fil des siècles et conservé. On retrouve son implantation sur toutes les anciennes cartes dressées par les «Eaux et Forêts» puis par l'ONF et figure sur les plans de forêt du temps de la construction du Canal du Midi et des Rigoles, tout comme sur les cartes de Cassagny au XVIIIe siècle. Le hêtre, qui nécessitait six personnes pour faire le tour de son tronc (circonférence de 4.50 mètres), était l'un des derniers survivants, avec celui de Saint-James, route de Sorèze à Arfons, de la grande forêt royale de « l'Eghuile » qui s'étendait depuis Vauré jusqu'aux plateaux de la Montagne Noire. Malheureusement, ce magnifique hêtre n'a pas survécu à la violente tempête de vent d'autan de février 2017.

Départ : Place de l'église
Chemin de gauche
M : Marmites
H : Hêtre (vestiges)



Départ : Place de l'église
Chemin de gauche
M : Marmites
H : Hêtre (vestiges)



Départ : Place de l'église
Chemin de gauche
M : Marmites
H : Hêtre (vestiges)

