



Vauban et les eaux de la Montagne Noire

Départ au Village
Les Cammazes

- Voûte Vauban (614)
- Descendre vers (594) et remonter par l'autre Berge (614)
- Suivre le GR 7 en longeant la Rigole (599)
- Quitter la Rigole après la 2^e stèle et retour par le bord du Lac (599)

- Parcours
- GR 7
- ▲ Camping
- Ⓜ Stèle
- ⌒ Pont
- Altitude



Vauban améliorera le "système Riquet" en creusant la voûte.

Première partie de la balade :

Descendez voir de plus près cet ouvrage puis au bout revenir par l'autre berge. De l'autre côté de la route le parcours s'engage en remontant l'onde de la Rigole. Romantique à souhait, changeante au fil des saisons, protégée du vent et du soleil, elle est vive et fraîcheur dévolant pas à pas son charme paysager. En chemin, deux abîmes rapportent de grées d'événements. Prendre quelques instants pour lire ce qu'ils contiennent... La seconde stèle sert de repère, c'est bientôt qu'il faut quitter la rigole pour retrouver le lac, juste dessous. La digue du barrage est ouverte au public, ponctuelle de panneaux thématiques. En remontant la route, retrouver le fil de l'eau et le village.

Sous le village, le Barrage de la Gravette.

Il doit son nom au moulin qui fut immergé lors de sa mise en eau. La structure est de type "barrage-voûte" reconnaissable à sa forme arquée. Le choix d'une telle construction est fait en fonction de la topographie du lieu (vallée encaissée) et de la consistance rocheuse des deux versants sur laquelle se profile la structure bétonnée sollicitée par la pression de 20 millions de mètres-cubes d'eau. Le barrage s'agrippe à 230 communes offrant eau potable et irrigation. Le Canal du Midi peut aussi compter sur lui. Gestion des crues et périodes d'étiage sont gérées par le personnel de l'Institut des Eaux de la Montagne Noire qui veille à la qualité des eaux et de l'environnement. Il est aussi appelé Barrage des Cammazes !



En canoë au bord de la Rigole.

Le Canal du Midi enfanté par des Rigoles

Il y a celle de la "Montagne" et celle de la "Plaine" toutes deux alimentent le Canal du Midi. Ici, traversant Les Cammazes c'est la "Rigole de la Montagne" que l'on découvre. Elles sont nées de l'inspiration de Pierre-Paul Riquet, homme du XVII^e siècle, génial inventeur du "Canal des deux Mers" devant ainsi le contourner par l'Espagne. Les canaux sont vides mais la France doit développer son commerce et faciliter celui par l'Espagne. Monsieur Riquet propose un programme d'avenir au Roi Soleil, mais c'est la circulation des denrées. Monsieur Riquet propose un programme d'avenir au Roi Soleil, mais c'est la circulation des denrées. Monsieur Riquet propose un programme d'avenir au Roi Soleil, mais c'est la circulation des denrées. Monsieur Riquet propose un programme d'avenir au Roi Soleil, mais c'est la circulation des denrées.

Boucle familiale
Dénivelé
Une randonnée
Balisateur

7,5 km 2h



La rigole façonne le paysage
Elle est un paysage à elle seule

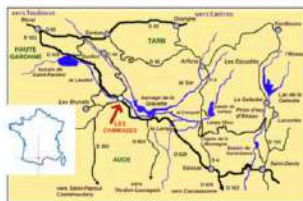


Office de Tourisme
Les Cammazes
05 63 74 17 17



Recommandations

- Protégez-vous du soleil et emportez de l'eau
- Evitez la cueillette des fleurs et des plantes
- Ne laissez pas de déchets derrière vous
- Ne fumez pas, les incendies sont nombreux et catastrophiques dans notre région, en aucun cas n'allumez de feu
- Efforcez-vous de ne pas être source de bruits inutiles qui pourraient troubler et déranger les animaux
- **En cas d'incendie** : - donnez l'alerte le plus tôt possible en appelant le 18 ou le 112 à partir d'un portable
 - respirez à travers un linge humide
 - si vous êtes à pied, abritez-vous derrière un rocher ou un mur
 - si vous êtes en voiture, ne quittez pas votre véhicule




Situation
 10 km de Revel
 34 km de Carcassonne
 63 km de Toulouse
 80 km d'Albi



Accès :

Route : D629
 Aéroport : Carcassonne, Castres et Toulouse
 SNCF : Castelnau

Vous pouvez vous procurer une riche documentation de la région Occitanie



Informations

CODE DE BALISAGE DES SENTIERS CHARTRE FRP

	GR	GR de Pays	PR
Bonne direction			
Changement de direction			
Mauvaise direction			

Balisateur utilisé en France pour les GR, GRdP et PR

Références cartographiques : Carte IGN 2344 OT

OFFICE DE TOURISME INTERCOMMUNAL
 AUX SOURCES DU CANAL DU MIDI
 25, rue de la Fontaine
 81540 LES CAMMAZES
 05 63 74 17 17
documentation@auxsourcesducanalumidi.com
www.auxsourcesducanalumidi.com

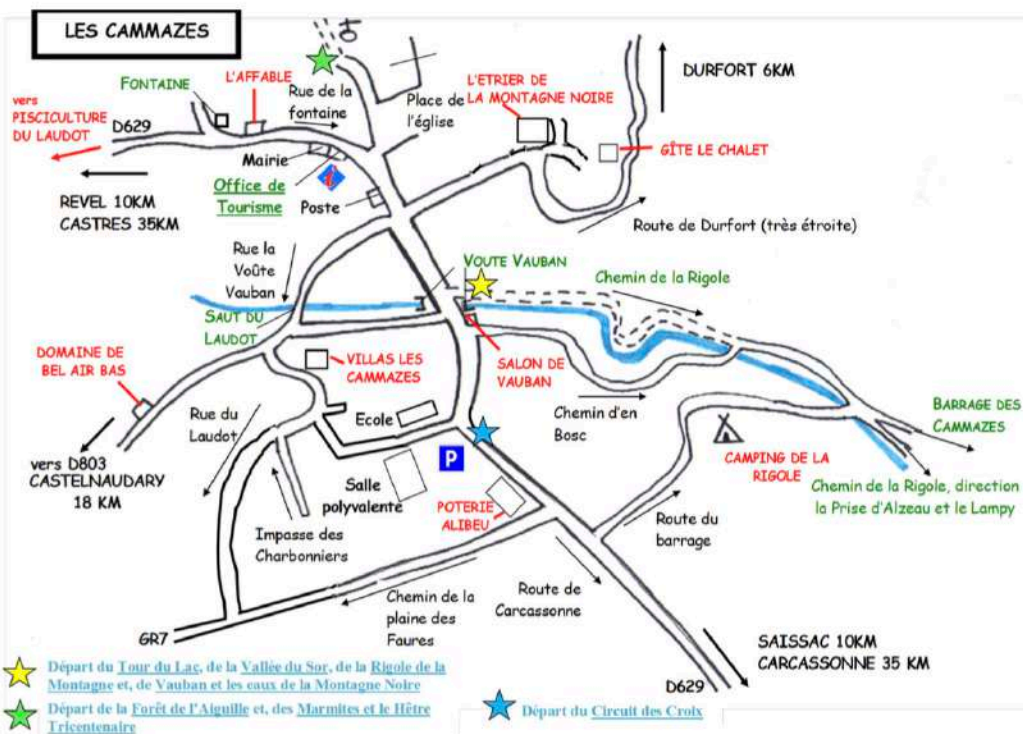
Suivez-nous sur : #auxsourcesducanalumidi



Imprimé par nos soins - Ne pas jeter sur la voie publique



Balades & Randonnées



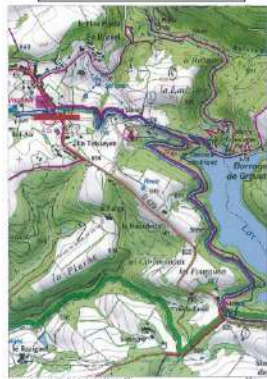
VAUBAN ET LES EAUX DE LA MONTAGNE NOIRE

Aux sources du Canal du Midi

Découvrez le mariage de l'architecture civile de l'eau et de la nature du XVIIe au XXe siècle !

Le circuit serpente au gré des eaux apprivoisées par Pierre-Paul Riquet avec la Rigole et la Voûte Vauban.

	Niveau : Facile 7,5 km - 2h Dénivelé : 50m	
Parking : salle polyvalente à 50m Balise : jeune		
GPS: latitude N 43°24'3553 E 2°04'5887		



1- Départ de l'aire de pique-nique sur la Voûte Vauban, D 629, dans le village, sur la droite, direction Carcassonne. Aller jusqu'à la rambarde, qui surplombe la Rigole. Descendez le chemin de la Passe rive gauche.

A 40 m sur votre droite, un ancien abreuvoir/forêt, à gauche la crête du Canal qui lève depuis 1647 entre 2 biefs continents. Sur le pont, à droite, adresse : la perche des Cammazes ou Voûte tunnel de Vauban « côté sortie (avril) ». A gauche du pont, la Rigole se jette dans le Laudot (source à 50m) au « Saut des Cammazes » par une cascade de 8m afin d'alimenter le Bassin de St Fereol, réservoir du Canal du Midi.

Remonter l'autre rive par le petit sentier, passer la Voûte, et traverser la D 629, prendre le chemin de la Rigole. Suivre la piste ou descendre le petit sentier au niveau de la rambarde (6 marches) qui vous amène au pied de la Voûte, côté entrée (amont). Longez la Rigole.

Vous rencontrez un premier épanchoir-déversoir d'en Bosc (passerelle métallique) qui sert à dévier les eaux excédentaires. A 70 m sur l'autre rive, vous approchez la Fontaine d'en Bosc (XVII^e), sortie de la source du ruisseau de Fontgrande.

A 200 m, l'Abreuvoir d'en Bosc, autrefois destiné aux troupeaux, est revêtu de briques rouges posées sur champ, pour empêcher les bêtes de glisser.

Continuer le long de la Rigole.

2-Traverser la route goudronnée et suivre la Rigole.

Flâner au gré de l'eau en vous reposant sous les châtaigniers, hêtres et hêtres continentaux. Cette partie de la Rigole est caractérisée avec des pavements latéraux en pierre et des chassées pour réguler la vitesse de l'eau. Le fond est dalle de briques foraines rouges. La Rigole, classée 1^{ère} catégorie est peuplée de truites, goujons et vairons. Les ponts en pierre locale (en bois à l'origine) sont tous voûtés et adossés sur le même principe. Vous rencontrez deux stèles, celle de la Bourcette commémore un tremblement de terre en 1770, la seconde du Pio de la Jesse, évoque la perte des eaux de la Rigole en 1748.

A 40 m, après la deuxième stèle, quitter la Rigole et prendre le petit sentier à gauche descendant à travers bois.

3-A l'intersection, prendre la piste du bord du lac sur la gauche qui longe le barrage des Cammazes, en direction de la digue. Au carrefour, laisser le chemin montant à gauche et continuer en face jusqu'à la route. Contre la fréquence des débits des cours d'eau de la Montagne Noire, Pierre-Paul Riquet imagina la construction de retenues artificielles pour garantir une meilleure alimentation du Canal du Midi. Il créa les retenues du « Lampy vieux », (1777) et de « Saint-Ferme », qui furent modifiées par Vauban (1786, voir encadré). Le réservoir de Saint-Ferme fut longtemps, le plus grand barrage d'Europe. Deux siècles plus tard, parachevant l'ouvrage initialement conçu des eaux de Riquet, le barrage des Cammazes(1958) puis de la Galabou (2001) furent construits.

4- Descendez la route à droite jusqu'au barrage. Aller sur la digue. Admirez le panorama et prenez le temps de lire les panneaux d'information. Le barrage de la « Gravette » (dit des Cammazes), doit son nom au moulin qui se trouvait en bordure du Sor et qui fut englouti par les eaux. Remonter cette même route sur 500m jusqu'au pont. Longez la Rigole sur la droite jusqu'au point de départ.

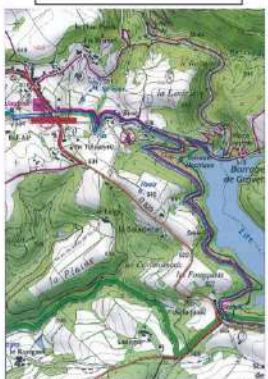
VAUBAN ET LES EAUX DE LA MONTAGNE NOIRE

Aux sources du Canal du Midi

Découvrez le mariage de l'architecture civile de l'eau et de la nature du XVIIe au XXe siècle !

Le circuit serpente au gré des eaux apprivoisées par Pierre-Paul Riquet avec la Rigole et la Voûte Vauban.

	Niveau : Facile 7,5 km - 2h Dénivelé : 50m	
Parking : salle polyvalente à 50m Balise : jeune		
GPS: latitude N 43°24'3553 E 2°04'5887		



1- Départ de l'aire de pique-nique sur la Voûte Vauban, D 629, dans le village, sur la droite, direction Carcassonne. Aller jusqu'à la rambarde, qui surplombe la Rigole. Descendez le chemin de la Passe rive gauche.

A 40 m sur votre droite, un ancien abreuvoir/forêt, à gauche la crête du Canal qui lève depuis 1647 entre 2 biefs continents. Sur le pont, à droite, adresse : la perche des Cammazes ou Voûte tunnel de Vauban « côté sortie (avril) ». A gauche du pont, la Rigole se jette dans le Laudot (source à 50m) au « Saut des Cammazes » par une cascade de 8m afin d'alimenter le Bassin de St Fereol, réservoir du Canal du Midi.

Remonter l'autre rive par le petit sentier, passer la Voûte, et traverser la D 629, prendre le chemin de la Rigole. Suivre la piste ou descendre le petit sentier au niveau de la rambarde (6 marches) qui vous amène au pied de la Voûte, côté entrée (amont). Longez la Rigole.

Vous rencontrez un premier épanchoir-déversoir d'en Bosc (passerelle métallique) qui sert à dévier les eaux excédentaires. A 70 m sur l'autre rive, vous approchez la Fontaine d'en Bosc (XVII^e), sortie de la source du ruisseau de Fontgrande.

A 200 m, l'Abreuvoir d'en Bosc, autrefois destiné aux troupeaux, est revêtu de briques rouges posées sur champ, pour empêcher les bêtes de glisser.

Continuer le long de la Rigole.

2-Traverser la route goudronnée et suivre la Rigole.

Flâner au gré de l'eau en vous reposant sous les châtaigniers, hêtres et hêtres continentaux. Cette partie de la Rigole est caractérisée avec des pavements latéraux en pierre et des chassées pour réguler la vitesse de l'eau. Le fond est dalle de briques foraines rouges. La Rigole, classée 1^{ère} catégorie est peuplée de truites, goujons et vairons. Les ponts en pierre locale (en bois à l'origine) sont tous voûtés et adossés sur le même principe. Vous rencontrez deux stèles, celle de la Bourcette commémore un tremblement de terre en 1770, la seconde du Pio de la Jesse, évoque la perte des eaux de la Rigole en 1748.

A 40 m, après la deuxième stèle, quitter la Rigole et prendre le petit sentier à gauche descendant à travers bois.

3-A l'intersection, prendre la piste du bord du lac sur la gauche qui longe le barrage des Cammazes, en direction de la digue. Au carrefour, laisser le chemin montant à gauche et continuer en face jusqu'à la route. Contre la fréquence des débits des cours d'eau de la Montagne Noire, Pierre-Paul Riquet imagina la construction de retenues artificielles pour garantir une meilleure alimentation du Canal du Midi. Il créa les retenues du « Lampy vieux », (1777) et de « Saint-Ferme », qui furent modifiées par Vauban (1786, voir encadré). Le réservoir de Saint-Ferme fut longtemps, le plus grand barrage d'Europe. Deux siècles plus tard, parachevant l'ouvrage initialement conçu des eaux de Riquet, le barrage des Cammazes(1958) puis de la Galabou (2001) furent construits.

4- Descendez la route à droite jusqu'au barrage. Aller sur la digue. Admirez le panorama et prenez le temps de lire les panneaux d'information. Le barrage de la « Gravette » (dit des Cammazes), doit son nom au moulin qui se trouvait en bordure du Sor et qui fut englouti par les eaux. Remonter cette même route sur 500m jusqu'au pont. Longez la Rigole sur la droite jusqu'au point de départ.

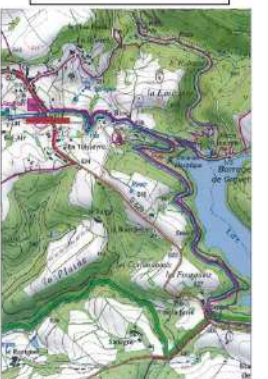
VAUBAN ET LES EAUX DE LA MONTAGNE NOIRE

Aux sources du Canal du Midi

Découvrez le mariage de l'architecture civile de l'eau et de la nature du XVIIe au XXe siècle !

Le circuit serpente au gré des eaux apprivoisées par Pierre-Paul Riquet avec la Rigole et la Voûte Vauban.

	Niveau : Facile 7,5 km - 2h Dénivelé : 50m	
Parking : salle polyvalente à 50m Balise : jeune		
GPS: latitude N 43°24'3553 E 2°04'5887		



1- Départ de l'aire de pique-nique sur la Voûte Vauban, D 629, dans le village, sur la droite, direction Carcassonne. Aller jusqu'à la rambarde, qui surplombe la Rigole. Descendez le chemin de la Passe rive gauche.

A 40 m sur votre droite, un ancien abreuvoir/forêt, à gauche la crête du Canal qui lève depuis 1647 entre 2 biefs continents. Sur le pont, à droite, adresse : la perche des Cammazes ou Voûte tunnel de Vauban « côté sortie (avril) ». A gauche du pont, la Rigole se jette dans le Laudot (source à 50m) au « Saut des Cammazes » par une cascade de 8m afin d'alimenter le Bassin de St Fereol, réservoir du Canal du Midi.

Remonter l'autre rive par le petit sentier, passer la Voûte, et traverser la D 629, prendre le chemin de la Rigole. Suivre la piste ou descendre le petit sentier au niveau de la rambarde (6 marches) qui vous amène au pied de la Voûte, côté entrée (amont). Longez la Rigole.

Vous rencontrez un premier épanchoir-déversoir d'en Bosc (passerelle métallique) qui sert à dévier les eaux excédentaires. A 70 m sur l'autre rive, vous approchez la Fontaine d'en Bosc (XVII^e), sortie de la source du ruisseau de Fontgrande.

A 200 m, l'Abreuvoir d'en Bosc, autrefois destiné aux troupeaux, est revêtu de briques rouges posées sur champ, pour empêcher les bêtes de glisser.

Continuer le long de la Rigole.

2-Traverser la route goudronnée et suivre la Rigole.

Flâner au gré de l'eau en vous reposant sous les châtaigniers, hêtres et hêtres continentaux. Cette partie de la Rigole est caractérisée avec des pavements latéraux en pierre et des chassées pour réguler la vitesse de l'eau. Le fond est dalle de briques foraines rouges. La Rigole, classée 1^{ère} catégorie est peuplée de truites, goujons et vairons. Les ponts en pierre locale (en bois à l'origine) sont tous voûtés et adossés sur le même principe. Vous rencontrez deux stèles, celle de la Bourcette commémore un tremblement de terre en 1770, la seconde du Pio de la Jesse, évoque la perte des eaux de la Rigole en 1748.

A 40 m, après la deuxième stèle, quitter la Rigole et prendre le petit sentier à gauche descendant à travers bois.

3-A l'intersection, prendre la piste du bord du lac sur la gauche qui longe le barrage des Cammazes, en direction de la digue. Au carrefour, laisser le chemin montant à gauche et continuer en face jusqu'à la route. Contre la fréquence des débits des cours d'eau de la Montagne Noire, Pierre-Paul Riquet imagina la construction de retenues artificielles pour garantir une meilleure alimentation du Canal du Midi. Il créa les retenues du « Lampy vieux », (1777) et de « Saint-Ferme », qui furent modifiées par Vauban (1786, voir encadré). Le réservoir de Saint-Ferme fut longtemps, le plus grand barrage d'Europe. Deux siècles plus tard, parachevant l'ouvrage initialement conçu des eaux de Riquet, le barrage des Cammazes(1958) puis de la Galabou (2001) furent construits.

4- Descendez la route à droite jusqu'au barrage. Aller sur la digue. Admirez le panorama et prenez le temps de lire les panneaux d'information. Le barrage de la « Gravette » (dit des Cammazes), doit son nom au moulin qui se trouvait en bordure du Sor et qui fut englouti par les eaux. Remonter cette même route sur 500m jusqu'au pont. Longez la Rigole sur la droite jusqu'au point de départ.