

# GRAND CHEMIN D'ALBINE

La petite boucle Albinole, **EAU, ARBRES, PIERRES!**  
qui dialogue avec les éléments!

Prenez votre bâton de marcheur et suivez le balisage **VIOLET**.

Cette petite boucle est la plus grande de toutes. Avec ses 6.5km de parcours, **LE GRAND CHEMIN D'ALBINE** vous transportera sur les lieux remarquables du village, qu'ils soient architecturaux ou paysagers.

**LE GRAND CHEMIN D'ALBINE : EAU, ARBRES, PIERRES. VOUS FERA DÉCOUVRIR FONTAINES ET LAVOIRS COMMUNAUX ET LES PLUS BEAUX POINTS DE VUE DU GRAND PAYSAGE.**

Au point de Départ (1) place de la Guibberte, prendre le chemin entre le boulodrome et l'aire de jeu. Remontez le chemin de La Souque et découvrez le lavoir du hameau: l'un des 6 lavoirs du village (1). Continuez votre chemin et admirez le château de la Ribaute datant de 1719 (2).

De là, le rythme de la marche vous mènera jusqu'à la carrière d'extraction d'argile (3). ATTENTION L'ENTRÉE EST INTERDITE. LA CARRIÈRE EST ENCORE EN ACTIVITÉ.

Gagnez le bois de la Vierge et profitez de la vue panoramique sur le village, un lieu idéal pour vous reposer et faire une pause (4). Reprenez la marche le long du chemin du lac et de la Carlarié, pour y voir un magnifique chêne et les 2 grands tulipiers de Virginie bi-centennaires (5).

Plus loin, une vue imprenable vous attend sur le Roc de Peyremaux (1008m) (6), le plus haut sommet d'Albine, visible entre les reliefs de la Montagne Noire, ainsi que la Croix des Aviateurs, hommage aux trois aviateurs de l'aéropostale morts dans l'accident du 2 août 1936. Une centaine de mètres plus loin, découvrez le Lac d'Albine. Datant de 1971, celui-ci attire touristes, baigneurs, pêcheurs, et amoureux de la nature tout au long de l'année (7).


Plus ancienne et discrète, c'est au hameau de Lestap que vous découvrirez, prise entre les murs de pierres sèches et le ruisseau, la fontaine qui alimentait autrefois en eau potable les lieux (8). Plongez à nouveau dans le village, et retrouvez l'eau par 4 fois, via le lavoirs d'en Fabre (9), la fontaine de l'Estrade (10), le lavoir des Carbonniers (11) et celui du Riou (12).

Maintenant, arpentez le "Bout d'Albine" et laissez-vous guider par le patrimoine historique du village (13) (14) (15).

Traversez le hameau de la Combe à la rencontre de la fontaine de Félicie (16), ainsi que le lavoir partagé avec le hameau des Durands (17). Un détour via les bords de rivière vous fera découvrir la confluence de l'Albinelle et du Candesoubre (18).


Votre promenade s'achève. Vous êtes devant la mairie (19) et gagnez le dernier point d'eau de cette petite boucle Albinole :

Le lavoir Central (20), le plus récent de tous, et qui n'a jamais été alimenté par une source. Il reste cependant, l'un des lieux de rencontre des jeunes d'Albine!



# GRAND CHEMIN D'ALBINE

**EAU, ARBRES, PIERRES!**



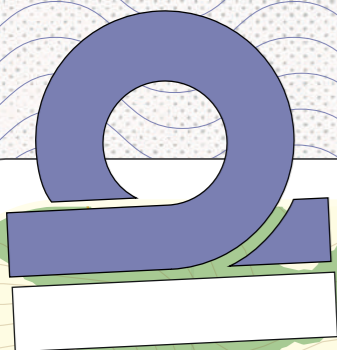
**LES PETITES BOUCLES ALBINOLES, CHEMINS DÉCOUVERTE DU PATRIMOINE ET DES PAYSAGES** est un projet de reconquête des sentiers communaux et du petit patrimoine architectural commun. Initié par l'ACA (Association Culturelle Albinole) et la commune d'Albine, ces petites boucles mettent au goût du jour le caractère historique du village et nous permettent de découvrir Albine autrement.

**SUIVANT DIFFÉRENTS PARCOURS, PROMENEUR. EUSE.S PEUVENT AINSI DÉCOUVRIR OU RE-DÉCOUVRIR LES SECRETS DU VILLAGE D'ALBINE!**

Pratiques, ludiques et agréables, ces boucles sont accessibles à tou.te.s suivant les différents balisages de couleurs et plans disponibles gratuitement chez les commerçants.

*Bona passejada !*

# GRAND CHEMIN D'ALBINE



EAU, ARBRES, PIERRES !

DURÉE : 2H45  
DISTANCE : 6.5 KM  
NIVEAU : ●●●○○○



## Legende

- D<sub>pt</sub>** DÉPART: PLACE DE LA GUIBBERTE
- ① LAVOIR DE LA SOUQUE
- ② POINT DE VUE CHATEAU DE LA RIBAUTE
- ③ CARRIÈRE D'ARGILE DE LA BRIQUETERIE
- ④ VIERGE, POINT DE VUE VILLAGE
- ⑤ PASSAGE DES GRANDS ARBRES : TULIPIER DE VIRGINIE
- ⑥ POINT DE VUE ROC DE PEYREMAUX
- ⑦ LAC D'ALBINE
- ⑧ FONTAINE DE LESTAP
- ⑨ LAVOIR D'EN FABRE
- ⑩ FONTAINE DE L'ESTRADE
- ⑪ LAVOIR DES CARBONNIERS
- ⑫ LAVOIR DU RIOU
- ⑬ VIEUX CIMETIÈRE
- ⑭ EGLISE SAINT JEAN
- ⑮ ANCIENNE AIRE DE BATTAGE
- ⑯ FONTAINE DE FÉLICIE
- ⑰ LAVOIR DE LA COMBE ET DES DURANDS
- ⑱ CONFLUENCE DE L'ALBINELLE ET DU CANDESOMBRE
- ⑲ MAIRIE D'ALBINE
- ⑳ LAVOIR CENTRAL