

RANDO TARN

Sentier des 3 cols

Labastide-Rouairoux



Entre climat océanique et méditerranéen, aux confins de la vallée du Thoré ...

Aux confins de la Vallée du Thoré et à la limite des bassins atlantique et méditerranéen, le sentier des 3 cols chemine sur la ligne de partage des eaux. D'un côté, le sentier dévoile la vallée du Jaur, lumineuse et ensoleillée au climat méditerranéen ; de l'autre, la verdoyante vallée du Thoré offrant des paysages naturels de moyenne montagne : sapins, ruisseaux et cascades.



Le sentier est ponctué de nombreux éléments de patrimoine culturel. Des capitelles servaient autrefois d'abri aux bergers qui gardaient leur troupeau. A côté du Moulin de Mathas, aujourd'hui en ruines, on peut toujours admirer une superbe réserve d'eau faite en pierre plantée qui servait à alimenter le moulin. A mi-parcours, le sentier passe à proximité du dolmen de la Ganthe et de la pierre levée qui lui fait face. Il est un des rares témoignages des anciens peuplements de la vallée du Thoré.

Avant d'arriver au lieu dit La Ganthe, le sentier passe à proximité de l'arboretum créé par l'Office National des Forêts. Enfin, il redescend en compagnie du ruisseau de Frescaty, dans le creux d'un vallon frais et se termine dans le village où se trouve le Musée du Textile.

 Départ
Labastide-Rouairoux

 5h00

 12,5 km

 Sentier
des 3 cols 

Alt min 400 m Alt max 850 m

Info pratique

OFFICE DE TOURISME DE LA HAUTE VALLÉE DU THORÉ *

Boulevard Carnot
81270 LABASTIDE-ROUAIROUX
Tél./ Fax 05 63 98 07 58
Courriel : othautevalleethore@orange.fr
Site internet : www.cc-haute-vallee-thore.fr

ESPACE RANDOS ET PAYSAGES Comité Départemental de la Randonnée Pédestre

6, rue Saint Clair - 81000 ALBI
Tél. 05 63 47 73 06
Courriel : info@frandonnee-tarn.com
Site internet : www.randonnee-tarn.com

Bon à savoir

La variante longue des 3 cols file vers le Pont Gaulois dont l'appellation est fautive car l'origine de ce pont ne remonte pas aux Gaulois. Il s'agit d'un petit pont de pierre sèche qui enjambe le ruisseau de la Salesses.

Tout à côté se trouve une superbe cascade, puis des murets de lauzes et de pierres sèches. Quelques pierres levées jalonnent le chemin. La variante du Pont Gaulois dure une heure trente de plus pour 4,5 km.

CODE DE BALISAGE

 BONNE
DIRECTION

 CHANGEMENT
DE DIRECTION

 MAUVAISE
DIRECTION









éclats de vie
éclats d'envies

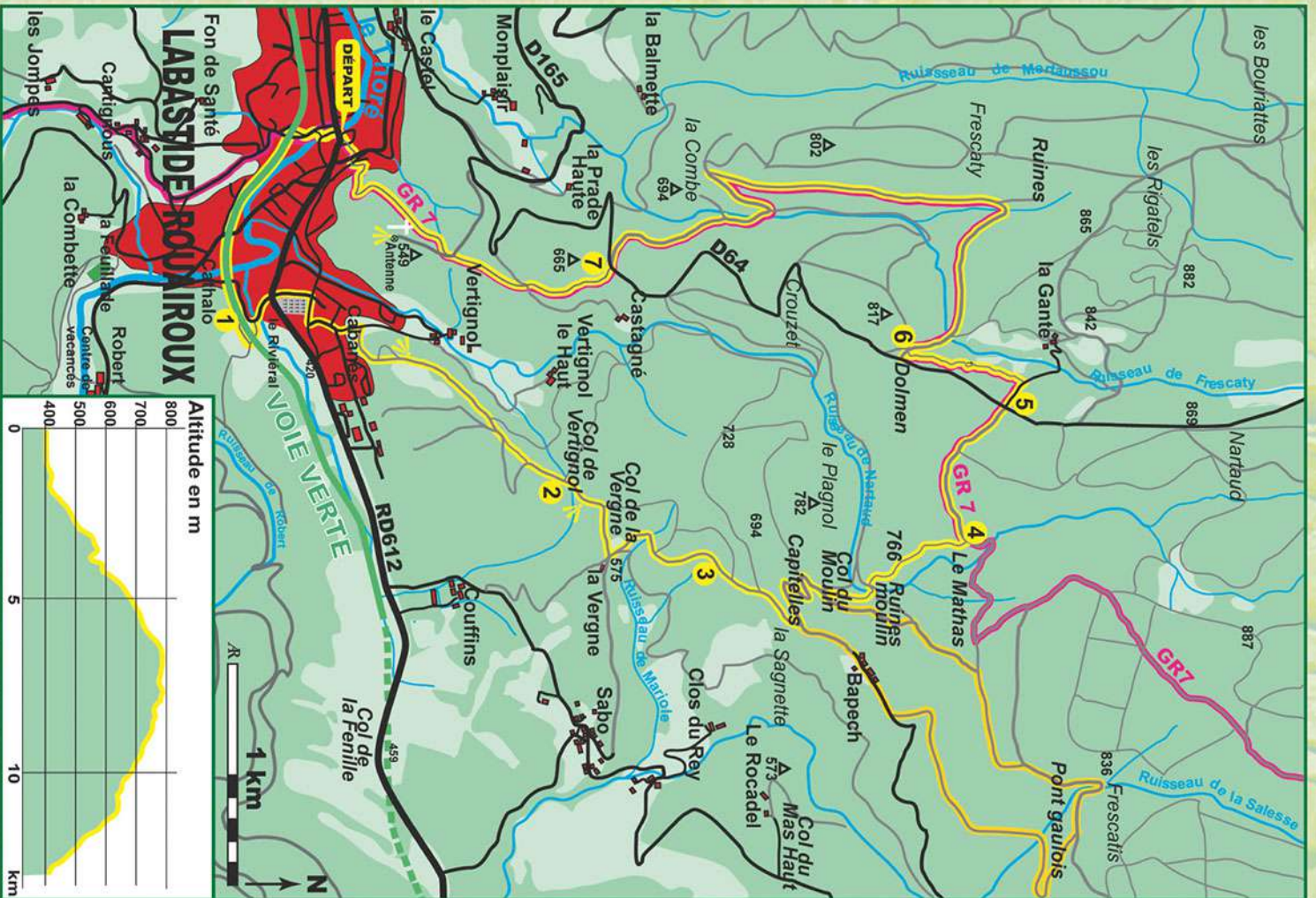
Itinéraire agréé PR


Comité départemental
Tarn



www.tourisme-tarn.com

Prix de vente
conseillé : 0,50 €



Accès

Centre de Labastide-Rouairoux, se garer à proximité de l'Office de Tourisme.

Départ

De l'Office de Tourisme, descendre la rue située en face. Traverser le Thoré par la passerelle en fer. Emprunter en face un passage longeant l'école. Avant un petit tunnel, monter l'escalier pour rejoindre la voie verte (ancienne voie ferrée). La suivre sur la gauche, passer devant les usines et continuer tout droit jusqu'au croisement.

1 Tourner à gauche, traverser la route départementale D612 et rejoindre le « chemin des buis ». Longer le cimetière. Au bout, tourner à droite, puis prendre la 1^{ère} à gauche. Prendre à droite le deuxième chemin avant le petit pylône (relais). Le sentier prend rapidement de la hauteur, se divise en deux, pour aller atteindre un premier replat. Vue sur Labastide-Rouairoux. Sur la droite, l'Héraut et le col de la Fenille, sur la gauche le Tarn et la Vallée du Thoré. Plus haut, laisser à gauche, un chemin qui descend à la ferme de Vertignol, plus haut encore, emprunter la sente dans le bois pour éviter une épingle de la piste.

2 Sur un replat boisé, le col de Vertignol délaissé alors le versant atlantique pour passer au versant méditerranéen. Après le col de la Vergne, tourner à gauche pour monter vers Bapech. Point de vue sur la vallée vers Courrou-les-Grottes et les derniers contreforts de la Montagne Noire.

3 Monter plus haut, laisser deux pistes à gauche, puis prendre à gauche, laisser dans une épingle le chemin plat qui va vers le hameau de Bapech. (Départ de la variante par le Pont Gaulois (4.5km) : continuer tout droit en direction de Bapech. Passer devant le moulin de Mathas ...).

Avant le 1^{er} lacet, à droite dans le bois, une première capitelle. Prendre à droite à l'épingle suivante et passer devant une autre capitelle. Quitter le chemin pour suivre un béal à gauche menant au moulin du Mathas.

4 Croisement avec le GR7, balisage en rouge et blanc. Le GR7 et le sentier des 3 cols sont communs jusqu'à l'arrivée à Labastide-Rouairoux.

5 De La Gante à Labastide-Rouairoux : 5,5 km, 1 h 15. Traverser la route en direction de La Gante. Prendre le chemin goudronné sur 200 m, tourner à gauche et emprunter la piste forestière. Suivre le sentier sinueux. Il passe en surplomb d'une tombe. Poursuivre jusqu'à une clairière. A 50 m à gauche, se trouve le Dolmen de la Gante.

6 Prendre à droite la piste forestière en direction du ruisseau de Frescaty. Le traverser et continuer sur la piste principale gravillonnée. Au ruisseau intermittent, prendre à gauche et descendre jusqu'à une intersection. Bifurquer à gauche. Passer le pont et continuer jusqu'à la D 64.

7 Poursuivre en face. Laisser l'arboretum à gauche. Traverser le chemin menant à Castagné et repiquer aussitôt à droite. Au croisement de pistes, suivre le petit sentier à droite qui descend vers Labastide-Rouairoux.

RANDONNER, C'EST AUSSI PRÉVOIR UN ÉQUIPEMENT ADAPTÉ (CHAUSSURES, VÊTEMENTS, EAU...) ET RESPECTER L'ENVIRONNEMENT DU SENTIER