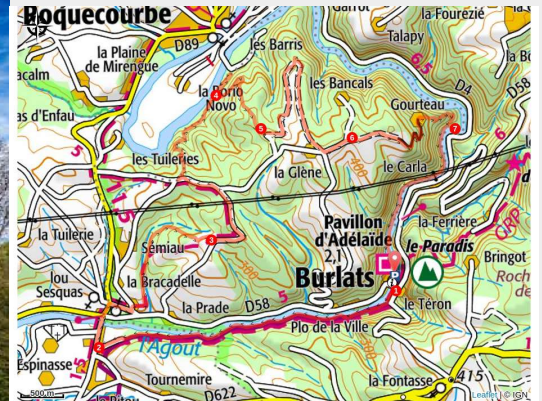


# Randonnée la boucle de Gourteau

Département Tarn - Burlats



Patrimoine bâti boucle de Gourteau Burlats (Ventdautan - C. Bouthé)



*Au départ du village médiéval de Burlats, par le chemin des fontaines, cette randonnée permet de prendre la mesure du large méandre formé par la rivière Agout et offre de nombreux points de vue sur le Sidobre et la plaine Castraise.*

Des trésors d'architecture romane au creux de la vallée.

A Burlats, les Comtes de Trencavel édifièrent à l'écart des grandes voies une somptueuse résidence, cachée dans un repli de la vallée de l'Agout Véritable joyau, rare édifice civil d'architecture romane parfaitement conservé, ce pavillon porte le nom d'Adélaïde, une comtesse aux yeux de violette qui fut chantée et courtisée par les célèbres troubadours Arnaud de Mareuil et Alphonse II d'Aragon.

Avoir aussi : les ruines de l'abbaye bénédictine du XIIème siècle et la tour de la Bistoure

## Infos pratiques

Pratique : Pédestre

Durée : 5 h 30

Longueur : 19.5 km

Dénivelé positif : 592 m

Difficulté : Difficile

Type : Boucle

Thèmes : Architecture, Faune, Flore, Histoire, Patrimoine, Point de vue

# Itinéraire

**Départ** : Pavillon d'Adélaïde

**Arrivée** : Même lieu que le départ

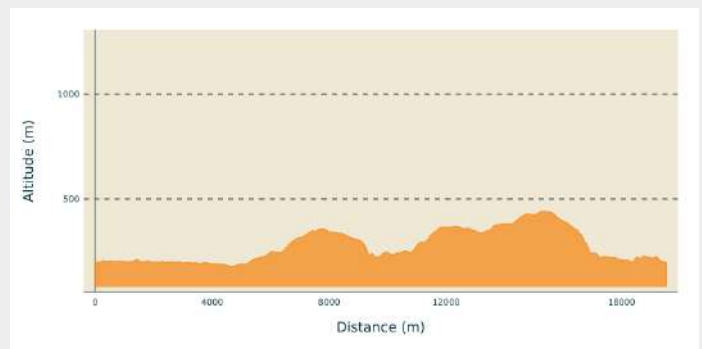
**Balisage** :  GRP  PR

**Communes** : 1. Burlats

2. Castres

3. Roquecourbe

## Profil altimétrique

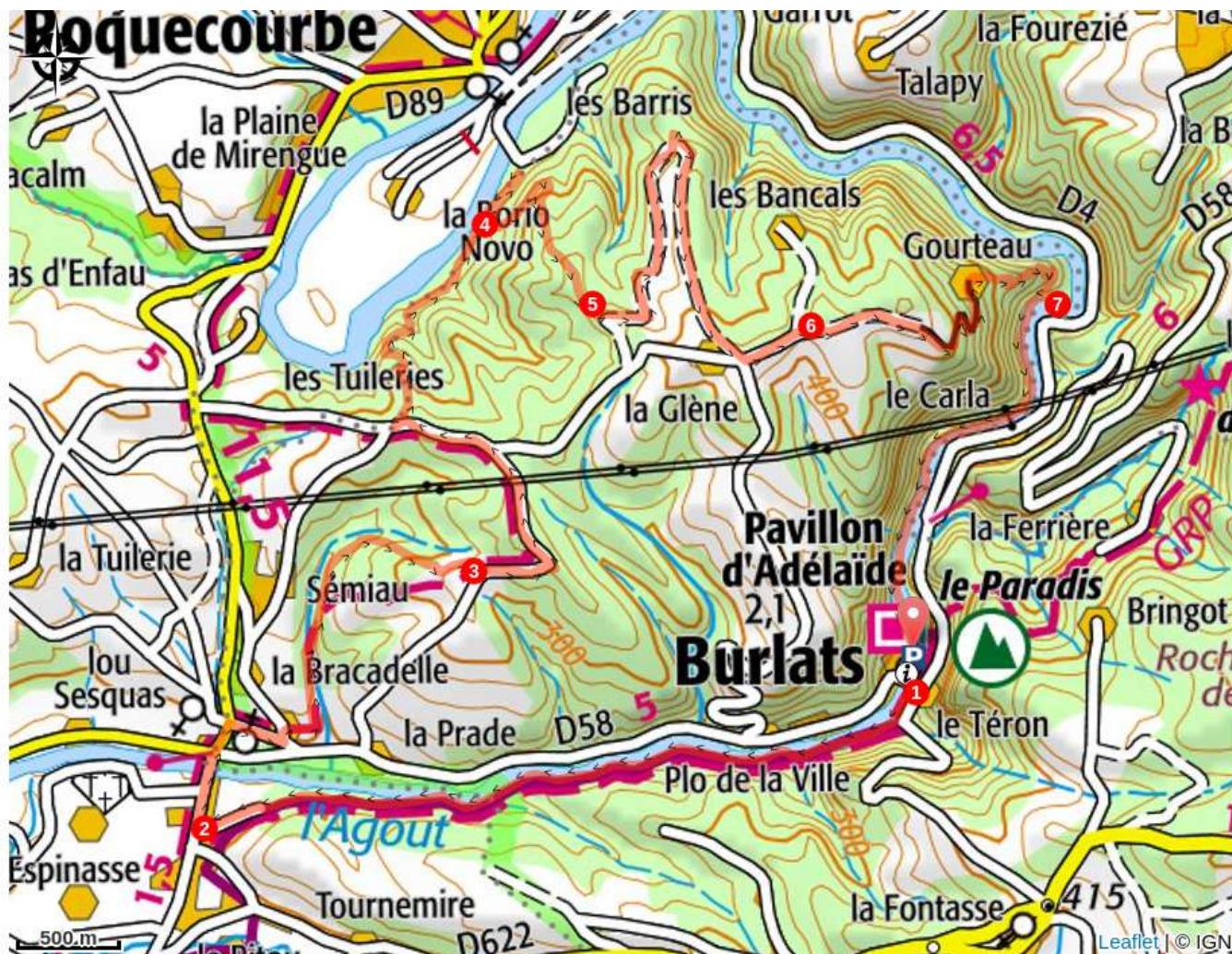


Altitude min 181 m Altitude max 444 m

1. Traverser le pont puis longer la rive gauche de l'Agout sur le «chemin des fontaines» jusqu'aux premières habitations des Salvages. Continuer sur la route jusqu'à la D4.
2. Tourner à droite, traverser le carrefour des Salvages puis continuer tout droit sur 200 m. S'engager à droite dans la rue du Fraysse. Au stop, prendre à gauche puis à droite en direction du cimetière. La route devient chemin, le suivre jusqu'à ce qu'il se divise dans un vallon. Emprunter le chemin qui monte à droite à travers la forêt en laissant les autres sentiers. Longer ensuite la clôture en lisière de forêt (vue sur la plaine castraise).
3. Retrouver une voie goudronnée, contourner le grand chêne par la droite puis suivre la route à gauche qui monte. Traverser un premier carrefour. Quitter la route 30m avant le second carrefour pour descendre à droite dans la forêt. Dans le premier virage en épingle, continuer tout droit pour descendre vers la vallée. 50m après avoir traversé un ruisseau, franchir une clôture (merci de bien la refermer) pour rejoindre le bord de l'Agout.
4. Longer le bord de la rivière avant de remonter pour tourner à droite dans un virage en épingle. Le sentier longe maintenant une ancienne voie ferrée et la domine bientôt en empruntant un pontilh ferroviaire. Traverser le hameau de la Fargarié et suivre le chemin forestier qui monte sur la gauche (vue sur Roquecourbe).
5. Retrouver un chemin goudronné, le quitter dans un carrefour (vue sur la Montagne Noire) pour descendre à gauche en direction du local des éclaireurs de France. Dans le virage, prendre à gauche.
6. Continuer en direction du pylône électrique, le dépasser et poursuivre en lisière de forêt. Au carrefour, prendre la route goudronnée à gauche et continuer tout droit jusqu'à ce que s'amorce la descente vers la vallée. Passer les ruines de Gourteau et retrouver l'Agoût.
7. Prendre à droite, longer la rivière (centrale hydroélectrique à gauche) et poursuivre le long de la rivière. Entrer dans Burlats par l'ancienne porte de la cité. Rejoindre le parking en passant devant le Pavillon d'Adélaïde (XIIe Siècle).



# Sur votre chemin...



# Toutes les infos pratiques

## **Recommandations**

Randonner, c'est aussi prévoir un équipement adapté (chaussures, vêtements, eau...) et respecter l'environnement du sentier.

## **Comment venir ?**

### Transports

Ligne 769 arrêt Burlats mairie

### Accès routier

Par la D58

### Parking conseillé

Parking à côté du pavillon d'Adélaïde

## **Lieux de renseignement**

### **Bureau d'information touristique base de loisirs et camping La Forêt**

14 place de 19 mars 1962, 81330 Saint-  
Pierre de Trivisy

[contact@sidobretourisme.fr](mailto:contact@sidobretourisme.fr)

Tel : 05 63 50 48 69

<http://www.sidobre-vallees-tourisme.com>

### **Bureau d'information touristique de la Maison du Sidobre**

56 route du Lignon, 81260 Le Bez

[accueil@sidobretourisme.fr](mailto:accueil@sidobretourisme.fr)

Tel : 05 63 74 63 38

<http://www.sidobre-vallees-tourisme.com>

### **Point d'information touristique pavillon Adélaïde Burlats**

Quai Adélaïde, 81100 Burlats

[accueil@sidobretourisme.fr](mailto:accueil@sidobretourisme.fr)

Tel : 05 63 74 63 38

<http://www.sidobre-vallees-tourisme.com>